

# ΑΡΧΑΙΟΙ ΕΛΛΗΝΕΣ ΠΑΓΚΟΣΜΙΟΙ - ΓΑΛΑΚΤΙΚΟΙ (?) ΤΑΞΙΔΙΩΤΕΣ



**”Το πρώτο πράγμα που έκανε ο θεός είναι το μακρινό ταξίδι”  
Γ. Σεφέρης**



# ΠΕΡΙΕΧΟΜΕΝΟ

| No | ΘΕΜΑ                             | ΔΙΑΦΑΝΕΙΕΣ |
|----|----------------------------------|------------|
| 1  | ΠΕΡΙΕΧΟΜΕΝΟ                      | 2          |
| 2  | ΠΩΣ ΤΑΞΙΔΕΥΑΝ                    | 3-8        |
| 3  | ΘΕΩΡΗΣ ΕΙΝΕΚΕΝ ΚΑΙ ΦΙΛΟΣΟΦΕΩΝ    | 9-15       |
| 4  | ΟΔΥΣΣΕΙΑ                         | 16-26      |
| 5  | ΑΡΓΟΝΑΥΤΙΚΗ ΕΚΣΤΡΑΤΕΙΑ           | 27-36      |
| 6  | ΑΜΕΡΙΚΑΝΙΚΗ ΗΠΕΙΡΟΣ              | 37-70      |
| 7  | ΑΜΕΡΙΚΑΝΙΚΗ ΗΠΕΙΡΟΣ - ΑΡΑΟΥΚΑΝΟΙ | 71-85      |
| 8  | ΑΜΕΡΙΚΑΝΙΚΗ ΗΠΕΙΡΟΣ - ΑΝΑΣΑΖΙ    | 86-101     |
| 9  | ΕΙΡΗΝΙΚΟΣ                        | 102-107    |
| 10 | ΙΝΔΙΕΣ-ΚΑΣΠΙΑ-ΑΥΣΤΡΑΛΙΑ          | 108-112    |
| 11 | ΙΑΠΩΝΙΑ                          | 113-116    |
| 12 | ΘΙΒΕΤ                            | 117-121    |
| 13 | ΣΧΕΤΙΚΑ                          | 122-125    |

ΠΩΣ ΤΑΞΙΔΕΥΑΝ

# ΠΩΣ ΤΑΞΙΔΕΥΑΝ

- Στη παρουσίαση αυτή θα κάνουμε μία περιπλάνηση ανά την υφήλιο , ελπίζουμε γοητευτική κυνηγώντας όλα εκείνα τα στοιχεία που αναδεικνύουν τη παρουσία των αρχαίων Ελλήνων σε χώρες μακρινές επιδρόντας εκπολιτιστικά, μεταλαμπαδεύοντας το δικό τους πολιτισμό και τις γνώσεις τους.
  - Με τι τρόπο οι Έλληνες ταξίδευαν στην αρχαιότητα ?. Χωρίς αμφιβολία η προτίμηση για τα μακρινά ταξίδια ήταν τα ταξίδια μέσω θαλάσσης αλλά πολλές φορές αναγκαζόντουσαν να ταξιδεύουν έφιπποι η και με άμαξες η και συνδυασμό όλων το μέσων.
  - Θα ασχοληθούμε λίγο περισσότερο με τα
- πλοία μια και είναι προφανές ότι αυτά ήταν πρωτίστως το μέσο που χρησιμοποιούσαν για τις εντυπωσιακές μετακινήσεις τους.
- Υπήρχαν δύο κύριοι τύποι των πλοίων κατά τη διάρκεια αυτής της περιόδου. Το ένα ήταν το πολεμικό σκάφος και το άλλο ήταν το φορτηγό πλοίο. Αυτά τα πλοία έπαιξαν μεγάλο ρόλο στην αρχαιότητα.
  - Το σημαντικότερο πολεμικό πλοίο της αρχαιότητας ήταν η τριήρης. Η τριήρης ήταν είχε ένα επίπεδο κουπιών με 25 κωπηλάτες σε κάθε πλευρά του πλοίου. Η τριήρης είχε δύο σειρές κουπιών με έναν άνθρωπο ανά κουπί. Είχε 115 μέτρα

# ΠΩΣ ΤΑΞΙΔΕΥΑΝ

μήκος και 8,5 μέτρα ύψος περίπου.

- Σε καλές καιρικές συνθήκες οι τριήρης θα μπορούσε να ταξιδέψει 14 κόμβους την ώρα περίπου.
- Υπήρχε ένα πρόβλημα με την τριήρη. Ήταν πολύ ελαφριά και υπήρχε δυσκολία στο να κυβερνηθεί με ισχυρούς ανέμους.
- Αυτό οδήγησε τους Έλληνες να κάνουν σκάφη με τρία και τέσσερα επίπεδα κουπιών με δύο άντρες σε κάθε κουπί. Αυτό έκανε το σκάφος πολύ βαρύτερο και λιγότερο εύκολο για τον άνεμο να το σπρώξει εκτός πορείας
- Τα σκάφη αυτά ήταν φτιαγμένα από ξύλο ελάτης, κέδρου και πεύκου με μεταλλικά καρφιά. Το κάτω μέρος των σκαφών ήταν επενδυμένα με μόλυβδο για να τα προστατέψει από εμβολή.
- Άλλα κοινά πλοία στην αρχαία Ελλάδα ήταν τα φορτηγά πλοία. Τα πλοία αυτά έως 500 τόνους και χρησιμοποιούνταν για τη μεταφορά εμπορευμάτων. Αυτά τα πλοία ήταν ιστιοπλοϊκά και ταξίδευαν με μέση ταχύτητα 5 κόμβων.
- Με τα πλοία αυτά υπάρχουν ενδείξεις ότι οι αρχαίοι Έλληνες ταξίδευσαν «θεωρίας αλλά και πράξεων είνεκεν και φιλοσοφέων» σε πολύ μακρινά μέρη και πιθανόν έως την Αμερική.

# ΠΩΣ ΤΑΞΙΔΕΥΑΝ




ΤΡΙΗΡΗΣ




# ΠΩΣ ΤΑΞΙΔΕΥΑΝ

- Αποδεικνύεται λοιπόν ότι οι Έλληνες είχαν ποντοπόρα πλοία, ισχυρότατης κατασκευής, ταχέα και ευέλικτα, γνώριζαν πολύ καλά την ναυτική τέχνη είχαν τα κατάλληλα μέσα αλλά και την απαιτούμενη τόλμη και περιέργεια.
- Ο Μηχανισμός των Αντικυθήρων αποδεικνύει ότι είχαν και ανεπτυγμένα όργανα ναυσιπλοΐας και γνωρίζουμε ότι ήξεραν να πλέουν τη νύχτα με τα άστρα.
- Με την τέχνη του ναυτίλου, εκμεταλλευόμενοι τις δυο κινητήριες δυνάμεις των πλοίων, τα κουπιά και τα πανιά, μπορούσαν και καθοδηγούσαν τα σκάφη τους εκεί που επιθυμούσαν.



ΜΗΧΑΝΙΣΜΟΣ ΑΝΤΙΚΥΘΗΡΩΝ

# ΠΩΣ ΤΑΞΙΔΕΥΑΝ



ΕΜΠΟΡΙΚΟ ΣΚΑΦΟΣ



## ΘΕΩΡΗΣ ΕΙΝΕΚΕΝ ΚΑΙ ΦΙΛΟΣΟΦΕΩΝ

# ΘΕΩΡΙΑΣ ΕΙΝΕΚΕΝ ΚΑΙ ΦΙΛΟΣΟΦΕΩΝ


- Η ικανότητα, το θάρρος άλλα και τα μέσα έδωσαν τη δυνατότητα να ξεκινήσει ο ΑΠΟΙΚΙΣΜΟΣ των Ελλήνων.
- Από τον 8ο αιώνα π.Χ. και ύστερα, πολλές ελληνικές πόλεις της μητροπολιτικής Ελλάδας στέλνουν αποίκους και ιδρύουν νέες ελληνικές πόλεις στα παράλια της Μεσογείου και του Εύξεινου Πόντου.
- Από το 750 π.Χ., έχουμε και την αρχαιολογικά βεβαιωμένη παρουσία των Ελλήνων στην Ίσχια (Πιθηκούσες) η οποία πιστεύεται ότι είναι η πρώτη αρχαιοελληνική αποίκηση στη Δύση.
- Θα ήταν παράλογο να υποθέσουμε πως,



# ΘΕΩΡΙΑΣ ΕΙΝΕΚΕΝ ΚΑΙ ΦΙΛΟΣΟΦΕΩΝ

όταν οι ελληνικές πόλεις αποφάσιζαν να ιδρύσουν μια αποικία, ξεκινούσαν στο άγνωστο, χωρίς να γνωρίζουν ούτε τον τελικό προορισμό τους ούτε την πορεία του ταξιδιού τους.

- Τις πληροφορίες για όλες αυτές τις μακρινές ακτές πρέπει να είχαν από κάποιους τολμηρούς θαλασσοπόρους που είχαν φτάσει πριν απ' αυτούς στις ακτές του άγνωστου ακόμα κόσμου της Μεσογείου και του Εύξεινου Πόντου.
- Τα του αποικισμού των Ελλήνων εντός της Μεσογείου και του Πόντου είναι γνωστά. Εμείς θα ασχοληθούμε στη παρουσίαση αυτή μόνο με τα μακρινά



ΣΟΛΩΝ Ο ΑΘΗΝΑΙΟΣ

# ΘΕΩΡΙΑΣ ΕΙΝΕΚΕΝ ΚΑΙ ΦΙΛΟΣΟΦΕΩΝ

ταξίδια των αρχαίων προγόνων μας.

- Ο Ηρόδοτος μας αφηγείται την ιστορία ενός Σαμιώτη καπετάνιου, του Κωλαίου. Αυτόν οι άνεμοι τον οδήγησαν στα στενά του Γιβραλτάρ από όπου εν συνεχεία βγήκε στον Ατλαντικό ωκεανό και έφτασε στην Ταρτησσό, στη νοτιοδυτική ακτή της Ισπανίας.
- Εκείνα τα χρόνια, που πρέπει να ήταν γύρω στα 638 π.Χ., κανείς δεν γνώριζε αυτή την περιοχή. Ο Κωλαίος με το φορτίο που φόρτωσε στο καράβι του, με φορτίο που πρέπει να ήταν ασήμι και χαλκός, κέρδισε φτάνοντας στην πατρίδα του, τεράστια ποσά.
- Δεν ήταν όμως μονάχα το κέρδος και το εμπόριο που οδηγούσε τους Έλληνες στο μακρινό ταξίδι.
- Ο Σόλων στις αρχές του 6ου π.Χ. βρέθηκε της Σάρδεις στην αυλή του ξακουστού για τον πλούτο του βασιλιά της Λυδίας, του Κροίσου.
- Εκεί ο Κροίσος του λέει: Ξένη Αθηναίε, έφτασε ως εμάς η μεγάλη φήμη σου τόσο για τη σοφία σου. όσο και για τα ταξίδια σου, πως ζητώντας να μάθεις έχεις γυρίσει σε πολλά μέρη **«θεωρίας είνεκεν και φιλοσοφείων»**.
- Αυτός λοιπόν ο λόγος, η «θεωρία», να δει

# ΘΕΩΡΙΑΣ ΕΙΝΕΚΕΝ ΚΑΙ ΦΙΛΟΣΟΦΕΩΝ

κανείς καινούρια πράγματα και τόπους και ανθρώπους, για να πλουτίσει τις γνώσεις του (φιλοσοφών), είναι μια δεύτερη και καίρια αιτία που σπρώχνει τους αρχαίους Έλληνες στα ταξίδια.

- Και ο λόγος αυτός είναι ένα κίνητρο ιδιαίτερα ελληνικό, που ερμηνεύει και την ανάπτυξη της ελληνικής επιστήμης, αλλά και γενικότερα της πνευματικής ζωής στην αρχαία Ελλάδα.
- Ό,τι όμως μας ιστορεί ο Ηρόδοτος για τον Σόλωνα ισχύει πολύ περισσότερο για τον ίδιον, που αφού ξεκίνησε από την Αλικαρνασσό, έζησε στην Αθήνα και τελικά έγινε πολίτης της αποικίας των Θουρίων στην κάτω Ιταλία, όπου ίσως και




ΤΑΡΤΗΣΣΟΣ

# ΘΕΩΡΙΑΣ ΕΙΝΕΚΕΝ ΚΑΙ ΦΙΛΟΣΟΦΕΩΝ

πέθανε.

- Από την άλλη πλευρά ο Πλάτων, όχι «θεωρίας είνεκεν», αλλά, αντίθετα, «πράξεως είνεκεν», πήγε τρεις φορές στη Σικελία, ελπίζοντας πως θα κατορθώσει να πραγματοποιήσει το όνειρο της **ιδανικής πολιτείας**, πείθοντας τους κυβερνήτες να φιλοσοφήσουν, αφού βέβαια δεν ήταν δυνατό να κυβερνήσουν οι φιλόσοφοι.
- Αποδεικνύεται λοιπόν ότι το ταξίδι για τους αρχαίους Έλληνες ήταν τρόπος ζωής. Δεν πρόκειται να ασχοληθούμε άλλο για τους λόγους που οι πρόγονοι μας αποφάσιζαν τα μακρινά ταξίδια αλλά θα



ΗΡΟΔΟΤΟΣ Ο ΙΣΤΟΡΙΚΟΣ



# ΘΕΩΡΙΑΣ ΕΙΝΕΚΕΝ ΚΑΙ ΦΙΛΟΣΟΦΕΩΝ

εξερευνήσουμε τα μέρη που υπάρχουν ενδείξεις ότι κατάφεραν να φθάσουν.

- Δύο από τα πιο γνωστά και ιστορικά ταξίδια των αρχαίων Ελλήνων ήταν τα ταξίδια τα συνδεδεμένα με τον Τρωικό πόλεμο και με την Αργοναυτική εκστρατεία. **Και τα δύο αυτά ταξίδια είναι αμφιλεγόμενα ως προς την έκτασή τους.**
- Το πρώτο αρχίζει με το ταξίδι του ελληνικού στόλου από την Αυλίδα προς την Τροία για να συμπληρωθεί με τις απίστευτες περιπέτειες του Οδυσσέα, που διασχίζει τα πέλαγα δέκα ολόκληρα χρόνια, προτού κατορθώσει να φτάσει σπίτι του. Που άραγε να περιπλανήθηκε ?



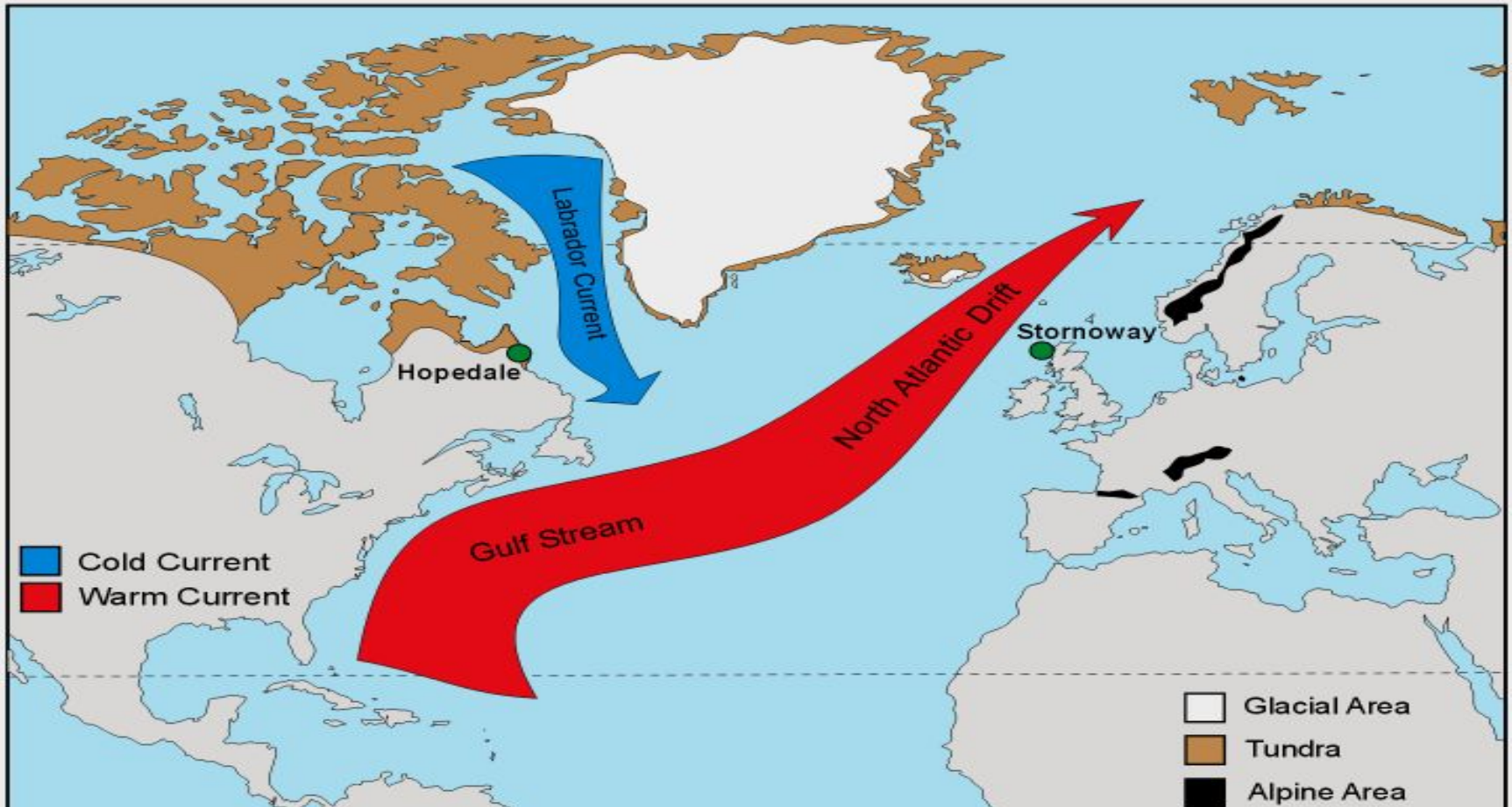
ΚΡΟΙΣΟΣ ΒΑΣΙΛΕΥΣ ΛΥΔΙΑΣ

# ΟΔΥΣΣΕΙΑ

# ΟΔΥΣΣΕΙΑ

- Μία Αμερικανίδα ερευνήτρια υποστηρίζει ότι το ταξίδι του Οδυσσέα δεν ήταν εντός της Μεσογείου μόνο, θάλασσα που ο Οδυσσέας ήξερε πολύ καλά, αλλά και στον Ατλαντικό όπου βοηθούμενος από τα ρεύματα έφτασε στην Αμερική.
  - Η κ. Εριέττα Μέρτζ εντόπισε τα μέρη που επισκέφθηκε ο Οδυσσέας με βάση την ταχύτητα που κινούνται τα θαλάσσια ρεύματα και την διάρκεια των ταξιδιών από σταθμό σε σταθμό όπως αναφέρονται στην Οδύσεια.
  - Οι απόψεις της κ. Εριέττα Μέρτζ ενισχύονται και από αρχαιολογικά ευρήματα που έχουν βρεθεί στην
- Αμερικανική ήπειρο.
- Η κ. Εριέττα Μέρτζ έχει εκπονήσει ένα σχεδιάγραμμα που παρουσιάζει την περιπλάνηση του Οδυσσέα μετά την πτώση της Τροίας (βάσει των διαπιστώσεων της) αφού πρώτα μελέτησε εδάφιο προς εδάφιο το κείμενο του Ομήρου σε συνδυασμό με διάφορες νεότερες ανακαλύψεις και παρατηρήσεις που αναφέρονται από τον ίδιο τον Όμηρο π.χ. διάρκεια ταξιδιού κλπ.
  - Στον χάρτη επισημαίνονται η περιοχή που υπήρξαν οι Σειρήνες, σε ποιο σημείο της Αμερικάνικης ηπείρου ήταν η Σκύλλα και η Χάρυβδης και μέσο ποίας οδού ο

# ΟΔΥΣΣΕΙΑ



ΓΚΟΛΦ ΣΤΡΗΜ – ΡΕΥΜΑ LOMBARD

# ΟΔΥΣΣΕΙΑ

βοήθεια καθ' όλη την διαδρομή από το ρεύμα του κόλπου (Gulf stream) .

- Η αμερικανίδα ερευνήτρια κ. Εριέττα Μέρτζ εξέφρασε την άποψη ότι οι τόσο οι Αργοναύτες όσο και ο Οδυσσέας αναζητώντας οι μεν πρώτοι την γη της Κολχίδος, ο δε δεύτερος την επιστροφή στην πατρίδα του, έφτασαν στην Αμερική και έτσι έγιναν οι πρώτοι εξερευνητές της νέας γης.
- Κανείς δεν φανταζόταν πόσο αφήφιστα θα λάμβαναν κάτι τέτοιο όχι μονάχα οι συνάδελφοί της ερευνητές και αρχαιολόγοι αλλά και κυρίως οι αρμόδιοι του ελληνικού κράτους!
- Παρ' όλα αυτά αν και οι λόγοι της υποτίμησης μιας τέτοιας ανακάλυψης δεν είναι αντιληπτοί, η αξία της ως γεγονός δεν παύει να υφίσταται για όσους θέλουν να συμβάλλουν στην ανακάλυψη γεγονότων που επηρεάζουν την πορεία της ανθρωπότητας.
- Αδιάψευστοι μάρτυρες αυτών που η κ. Εριέττα Μέρτζ υποστήριξε υπήρξαν τα ευρήματα ανασκαφών στην Αμερική.
- Φαίνεται ότι η άποψη ότι η Αμερική ανακαλύφθηκε το 1492 από τον Χριστόφορο Κολόμβο, δεν είναι ορθή.
- Η Εριέττα Μέρτζ εξέδωσε το 1965 στο

# ΟΔΥΣΣΕΙΑ

Σικάγο των Η.Π.Α. το βιβλίο " The Wine Dark Sea" (τίτλος στα Ελληνικά "ΟΙΝΩΨ ΠΟΝΤΟΣ" εκδόσεις ΝΕΑ ΘΕΣΙΣ -1995) και αργότερα το 1967 τα "Αργοναυτικά"


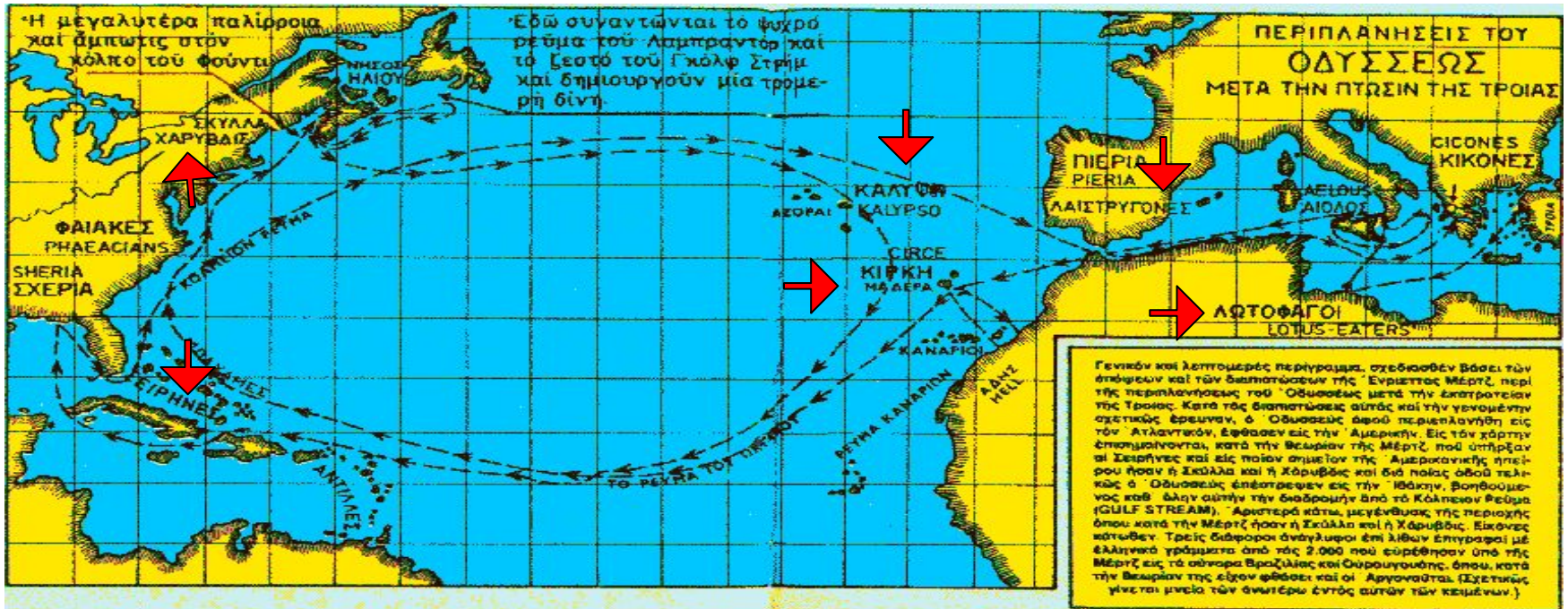
- Με τα βιβλία αυτά και με μεγάλη πειστικότητα -στηριζόμενη στις δικές της προσωπικές έρευνες και εξερευνήσεις στην Β. και Ν. Αμερική- διατυπώνει την θέση ότι το ταξίδι του Οδυσσέως είχε και ένα σημαντικό σκέλος εκτός Μεσογείου.
- Αλλά δεν είναι μόνον αυτή. Υπάρχουν σήμερα και άλλοι επιστήμονες που αμφισβητούν την ορθόδοξη άποψη της ανακάλυψης της Αμερικής από το



Ο ΟΔΥΣΣΕΑΣ ΚΑΙ ΟΙ ΣΕΙΡΗΝΕΣ



# ΟΔΥΣΣΕΙΑ




ΤΟ ΤΑΞΙΔΙ ΤΟΥ ΟΔΥΣΣΕΑ ΚΑΤΑ ΤΗΝ ΕΡΙΕΤΤΑ ΜΕΡΤΖ



# ΟΔΥΣΣΕΙΑ

Κολόμβο. Ένας από αυτούς είναι ο έμπειρος ιστιοπλόος κ. Ζ. Πετρίδης ο οποίος αποδίδει μεγάλη βαρύτητα στις αστρονομικές αναφορές της Οδύσσειας.

- Π.χ. στην Οδύσσεια ο Όμηρος αναφέρει: *"και την Άρκτο (Μ. Άρκτο) που την ονομάζουν και Άμαξα, που κλωθογυρίζει αυτού και παραφυλάει τον Ωρίωνα και που μονάχα αυτή είναι αμέτοχη στα λουσίματα του Ωκεανού, (δηλαδή ο αστερισμός είναι αιφανής - δεν πέφτει κάτω από τον ορίζοντα) τον συμβούλεψε λοιπόν η υπέροχη θεά η Καλυψώ να ταξιδεύει έχοντας στ' αριστερό του χέρι αυτήν".*



# ΟΔΥΣΣΕΙΑ

- Στο κείμενο αυτό περιέχονται σημαντικές πληροφορίες όπως «...Ο Ομηρος ομιλεί περί "Ωκεανού" και όχι "Πόντου" και όπως είναι γνωστό "Ωκεανό" οι αρχαίοι Έλληνες ονόμαζαν τη θάλασσα έξω από τις Ηράκλειες στήλες και περί αυτού συμφωνεί και ο Στράβων « Όλα αυτά είναι καταφανές ότι δηλούνται (υπό του Ομήρου) ως τελούμενα εις τον Ατλαντικό"...»
- Η πολυετή εμπειρία του Ζ. Πετρίδη ως ιστιοπλόου τον βοήθησε να επιβεβαιώσει ή και να διορθώσει (όπου αυτό ήταν απαραίτητο) τα συμπεράσματα της κ. Εριέττα Μέρτζ, με βάση τις αναφορές που υπάρχουν από τον Όμηρο για την διάρκεια του ταξιδιού από σταθμό σε σταθμό και τις επιπρόσθετες λεπτομέρειες που τυχόν αναφέρονται όπως π.χ. κατεύθυνση ανέμου, πορεία πλοίου, περιγραφές των νησιών κλπ .
- Παράδειγμα: **ΝΗΣΟΣ ΑΙΟΛΙΑ** «Μου 'δωσε ένα ασκί εννιάχρονου βοδιού, που το έγδαρε, κι έκλεισε κει μέσα τις κινήσεις των ανέμων με τα πολλά τους βουητά, γιατί εκείνον είχε κάμει ο γιός του Κρόνου επιστάτη στους ανέμους, για να σταματά και να αμολάει όποιον του αρέσει».
- 'Αφησε μονάχα τον Ζέφυρο (δυτικό) να φυσάει για χάρη μου, για να πάει στην πατρίδα και τα πλοία κι εμάς τους ίδιους."



# ΟΔΥΣΣΕΙΑ

- Όστε ο Αίολος παρακληθείς από τον Οδυσσέα, δέσμευσε όλους τους ανέμους, και άφησε μόνο τον ούριο δι' αυτόν, Ζέφυρο - δυτικός, όπερ σημαίνει ότι ο Οδυσσεύς βρισκόταν δυτικά της Ιθάκης και περίπου στο ίδιο γεωγραφικό πλάτος με αυτήν.
- Και η διήγηση συνεχίζεται : " Εννιά μερόνυχτα συνέχεια ταξιδεύαμε και τη δέκατη άρχισε να ξεχωρίζει πια η γη της πατρίδας" (σημ. : άρα η νήσος Αιολία πρέπει να είναι ένα νησί που να ευρίσκεται δυτικά της Ιθάκης και να απέχει απόσταση που ισοδυναμεί με ταξίδι επί 9 μέρες με ευνοϊκό άνεμο). Η απόσταση νήσος Lipari - νήσος Ιθάκη δεν υπερβαίνει τα 270 μίλια και δια 9-ήμερον



# ΟΔΥΣΣΕΙΑ

πλου η μέση ταχύτης είναι :  $270:9=4=1,25$  κόμβοι, και μία ωριαία ταχύτητα πλεύσης 1,25 κόμβων είναι μαρτύριο.

- Αντιθέτως η απόσταση : νήσος Μαγιόρκα - Σαρδηνία - Σικελία - Ιθάκη είναι 870 μίλια και δια 9-ήμερον πλου η μέση ταχύτης είναι :  $870:9:24=4,03$  κόμβοι, δηλαδή ένας ήρεμος θαλάσσιος περίπατος, δεκτός από πάσης απόψεως. "Άρα να η "νήσος του Αιόλου"..."»



# ΟΔΥΣΣΕΙΑ





## ΑΡΓΟΝΑΥΤΙΚΗ ΕΚΣΤΡΑΤΕΙΑ

# ΑΡΓΟΝΑΥΤΙΚΗ ΕΚΣΤΡΑΤΕΙΑ

- Το δεύτερο ταξίδι είναι, ακόμη πιο χαρακτηριστικά, μια ταξιδιωτική περιπέτεια που ξεκινά από τον Παγασητικό κόλπο για να φτάσει στις μακρινές ακτές της Κολχίδος στον Εύξεινο Πόντο η ίσως όπως θα δούμε στην Αμερική.
- Ο Ιάσων έχτισε ένα πλοίο με πενήντα κουπιά που ονομάζεται η Αργώ. Από το όνομα του πλοίου, Αργώ, ήρθε το όνομα του πληρώματός του, οι Αργοναύτες.
- Ο Ιάσων, μαζί με 48 παλικάρια και μία γενναία γυναίκα, την Αταλάντη, ξεκίνησε τη προσπάθεια για τη κατάκτηση του χρυσόμαλλου δέρατος που βρισκότανε στη Κολχίδα.



Η ΑΡΓΩ

# ΑΡΓΟΝΑΥΤΙΚΗ ΕΚΣΤΡΑΤΕΙΑ

- Μετά από περιπέτειες φτάνει εκεί, παίρνει το δέρας και αρχίζει η μεγάλη εξερεύνηση.
- Η Αργώ μπαίνει στο Δούναβη, φτάνει στην Αδριατική, από εκεί στη χώρα των Κελτών και ξαναπαίρνει το δρόμο της επιστροφής που είναι γεμάτος περιπέτειες.
- Υπάρχουν όμως και άλλες απόψεις για την αργοναυτική εκστρατεία. Θα τις εξετάσουμε σε λίγο.
- Ας ξανακοιτάξουμε την Αργοναυτική εκστρατεία. Σημαντικό στοιχείο του μύθου είναι ο εντοπισμός της Κολχίδος. Η πιο πολλοί τοποθετούν την Κολχίδα στον Εύξεινο πόντο και πιο συγκεκριμένα θεωρούν πως εκτεινόταν από την Διοσκουρίαδα μέχρι την Τραπεζούντα και σχετίζουσε το χρυσόμαλλο δέρας με τον τρόπο συλλογής του χρυσού.
- Και αυτό διότι στην περιοχή της Σκυθίας (Ν. Ρωσία) ρίχνανε προβιές ζώων στα ποτάμια πάνω στις οποίες κόλλαγε ο υπάρχων στον εκάστοτε ποταμό χρυσός.
- Ύστερα είτε έκαιγαν τα δέρματα και έπαιρναν το πολύτιμο μέταλλο, είτε τα άπλωναν πάνω σε κλαδιά για να στεγνώσουν και μετά προχωρούσαν στην συλλογή του μετάλλου.

# ΑΡΓΟΝΑΥΤΙΚΗ ΕΚΣΤΡΑΤΕΙΑ



ΣΚΥΘΙΑ



ΚΟΛΧΙΣ

# ΑΡΓΟΝΑΥΤΙΚΗ ΕΚΣΤΡΑΤΕΙΑ

- Όμως ο Απολλώνιος ο Ρόδιος αναφέρει στα Αργοναυτικά του πως καθώς η Αργώ έπλεε προς Νότο, η Μεγάλη Άρκτος κολυμπούσε στον ωκεανό και σταδιακά κατά την πλεύση τους αυτή χάθηκε από τον ουράνιο ορίζοντα.
- Το φαινόμενο αυτό δεν συμβαίνει όμως στην μαύρη θάλασσα μιας και βρίσκεται σε 44ο βόρειο πλάτος και η Μεγάλη Άρκτος είναι πάντοτε φανερή
- Αλλά και η διαδρομή της επιστροφής των Αργοναυτών από τον Εύξεινο πόντο είναι πρακτικά αδύνατη, αφού τα αρχαία κείμενα τους θέλουν να πλέουν τον Ίστρο (Δούναβης), τον Σάβο (Μοράβα) και να φτάνουν στην Αδριατική. Ξεχνάνε βέβαια ότι ο **Σάβος δεν εκβάλλει εκεί παρά μόνο ένας μικρός παραπόταμος του ακατάλληλος για την ΑΡΓΩ !**
- Η κυρία Εριέττα Μέρτζ στο βιβλίο της «Οίνωψ Πόντος» αναφέρει πως οι Αργοναύτες εξήλθαν του στενού του Γιβραλτάρ, ακολούθησαν το ρεύμα του Γκολφ Στρημ, εισήλθαν στον Αμαζόνιο, που τον ταυτίζει με τον ποταμό Θερμόδωντα του αρχαίου κειμένου, και έφτασαν μέχρι το υψίπεδο των Άνδεων
- Η περίπτωση τα ερείπια της Κολχίδος να βρίσκονται στην Αμερική δεν είναι αβάσιμη και αυτό διότι κατά την

# ΑΡΓΟΝΑΥΤΙΚΗ ΕΚΣΤΡΑΤΕΙΑ



ΑΡΓΟΝΑΥΤΙΚΗ ΕΚΣΤΡΑΤΕΙΑ – ΚΛΑΣΣΙΚΗ ΔΙΑΔΡΟΜΗ



# ΑΡΓΟΝΑΥΤΙΚΗ ΕΚΣΤΡΑΤΕΙΑ

παλαιότερη εκδοχή του Αργοναυτικού μύθου, η πρωτεύουσά της Αία βρισκόταν στη Δύση, όπως και η χώρα των Εσπερίδων που αρκετές ενδείξεις την ταυτίζουν με την Αμερική.

- Ήδη σε ανασκαφές στην ήπειρο αυτήν έχουνε βρεθεί αρκετά αγάλματα που απεικονίζουν κύκλωπες, κέρβερους και μέδουσες, ενώ στην γλώσσα των γηγενών λαών υπάρχουν μυκηναϊκές λέξεις (πχ, οι θεοί τους ονομάζονται ίδολος από την ελληνική λέξη είδωλα, τεοανάκο εκ των ελληνικών θεός και άναξ).
- Ένα ακόμη στοιχείο που συνηγορεί στην άποψη πως η Κολχίδα βρισκόταν στην



Ο ΙΑΣΩΝ ΚΑΙ ΤΟ ΧΡΥΣΟΜΑΛΛΟ ΔΕΡΑΣ

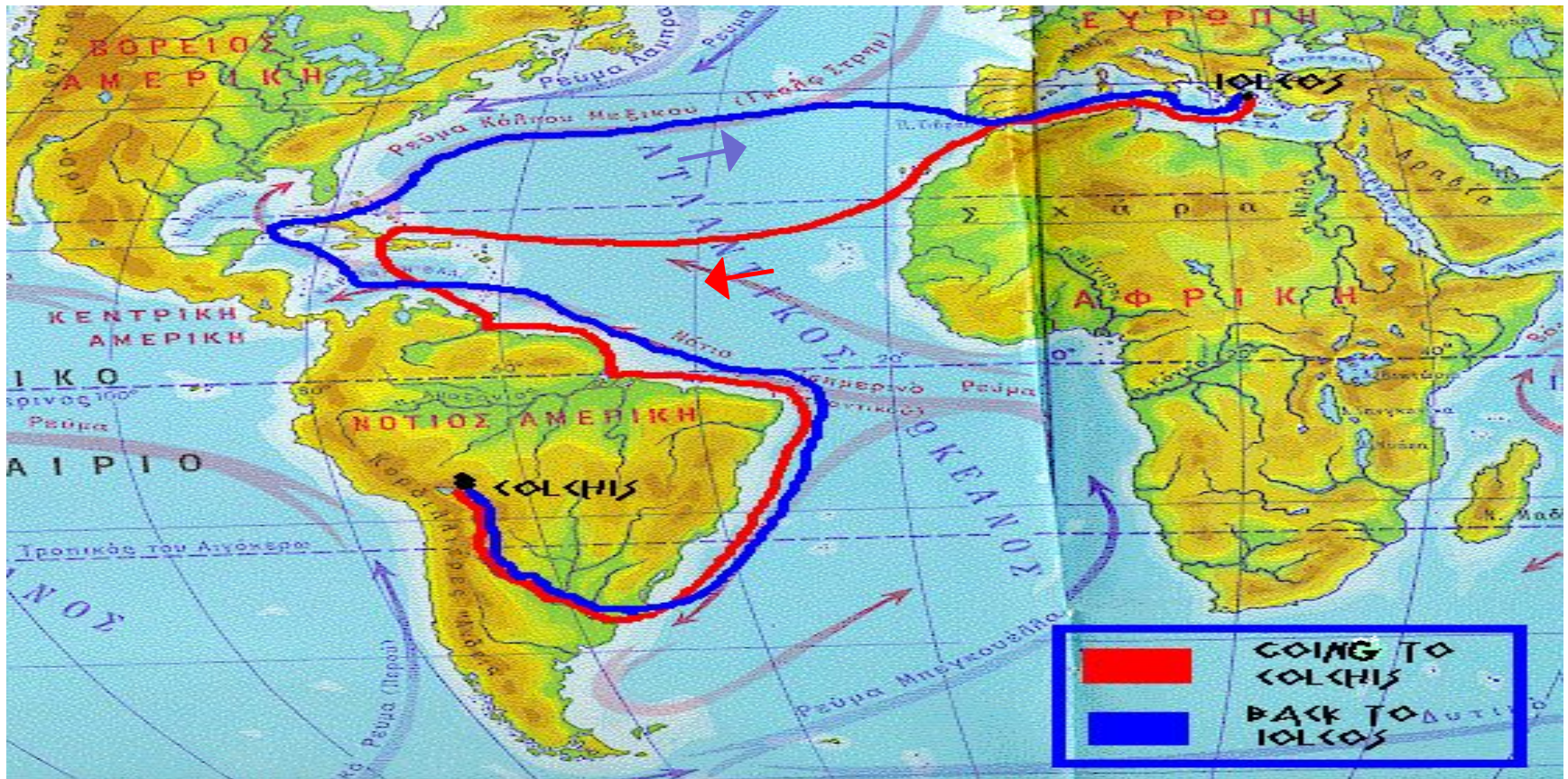
# ΑΡΓΟΝΑΥΤΙΚΗ ΕΚΣΤΡΑΤΕΙΑ



ΠΟΤΑΜΟΣ ΜΟΡΑΒΑΣ (ΣΑΒΟΣ)



# ΑΡΓΟΝΑΥΤΙΚΗ ΕΚΣΤΡΑΤΕΙΑ



ΑΡΓΟΝΑΥΤΙΚΗ ΕΚΣΤΡΑΤΕΙΑ ΚΑΤΑ ΤΗΝ ΕΡΙΕΤΤΑ ΜΕΡΤΖ

# ΑΡΓΟΝΑΥΤΙΚΗ ΕΚΣΤΡΑΤΕΙΑ

Αμερική είναι φυλή των Κολχικούρους που υποτάχτηκε στους Ισπανούς το 1535. Από τότε χάνονται τα ίχνη τους.

- Η κ. Εριέττα Μέρτζ πιστεύει πως η λέξη Κολχικούρους είναι παραφθορά της λέξης Κολχίς. Όσον αφορά τον μετέπειτα προσδιορισμό της Αίας στην Ανατολή πιστεύεται πως έγινε από κάποιον Μιλήσιο ποιητή.
- Φαίνεται όμως πως στα μεταγενέστερα χρόνια είχε ξεχαστεί ο πραγματικός τόπος της Κολχίδος ενώ υπήρχαν εξακριβωμένα δύο Κολχίδες, μία στον Εύξεινο πόντο και μία άλλη στην ακτή του Μαλαμπάρ στον Ινδικό ωκεανό, όπως καταμαρτυρεί ο Πτολεμαίος ο Ηφαιστίωνας.

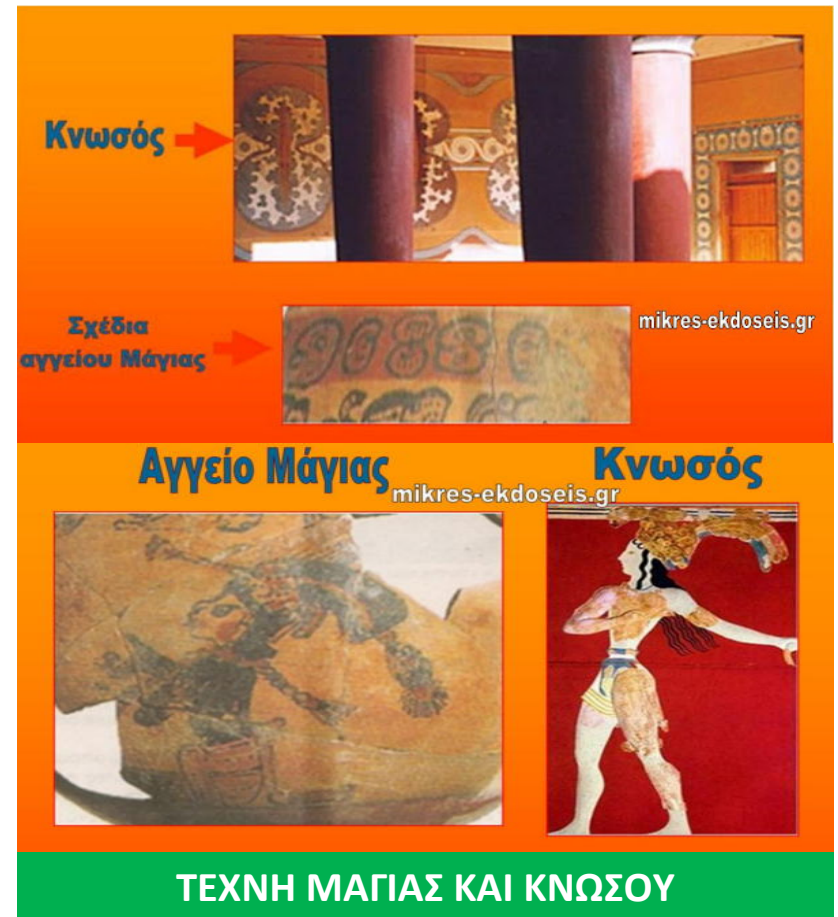


## ΑΜΕΡΙΚΑΝΙΚΗ ΗΠΕΙΡΟΣ



# ΑΜΕΡΙΚΑΝΙΚΗ ΗΠΕΙΡΟΣ

- Οι πληροφορίες για τα ταξίδια των αρχαίων Ελλήνων είναι πολλές και διάσπαρτες.
- Θα συνεχίσουμε με αυτές που σχετίζονται με τα πιθανά ταξίδια στην ήπειρο της Αμερικής και τις ενδείξεις παρουσίας των στις ΗΠΑ , στο Καναδά, στο Περού και στη Χιλή.
- Θα αναφερθούμε στα στοιχεία τα οποία εμπεδώνουν τη πίστη ότι οι πρόγονοι μας ήταν «παγκόσμιοι ταξιδιώτες».
- Φαίνεται λογικό ότι κάποτε τα Αιγυπτιακά, Ελληνικά ή Φοινικικά πλοία



# ΑΜΕΡΙΚΑΝΙΚΗ ΗΠΕΙΡΟΣ

να έπλευσαν στην αρχαιότητα έξω από τις Ηράκλειες Στήλες.

- Είναι πιθανόν ότι κάποια δε γύρισαν ποτέ πίσω και συνεπώς αν δεν ναυάγησαν θα έφτασαν στην ακτή της Αμερικής και οι επιβάτες τους θα έμειναν για πάντα εκεί.
- Θα ερευνήσουμε λοιπόν τις σχετικές πληροφορίες για τέτοια μακρινά ταξίδια.
- Ο Νορβηγός αρχαιολόγος Thor Heyerdahl θέλοντας να δείξει πως ήταν εφικτός ο διάπλους ενός ωκεανού από τους αρχαίους ναυτικούς, πραγματοποίησε ταξίδι πάνω στην σχεδία «Kon Tiki», από



# ΑΜΕΡΙΚΑΝΙΚΗ ΗΠΕΙΡΟΣ

τις ακτές του Περού ως την Ανατολική Πολυνησία, στα τέλη της δεκαετίας του 40. Άρα τέτοια ταξίδια ήταν δυνατά !!

- Διαβάζοντας τον Πλούταρχο (46-120 μ.Χ), επιχειρούμε να αναδείξουμε τις πρώτες κρητομυκηναϊκές αποικίες στην Αμερική 3.500 χρόνια πριν τον Κολόμβο.
- Στο έργο του Πλουτάρχου *“Περί του εμφανιζομένου προσώπου τω κύκλω της Σελήνης”*, ο συντονιστής του διαλόγου καλεί τον Σύλλα τον Καρχηδόνιο να διηγηθεί ξανά μια ιστορία που άκουσε από του υπηρέτες του ναού του Κρόνου στην Καρχηδόνα, που αφηγήθηκε κάποιος ξένος επισκέπτης που ήλθε από τη μεγάλη ήπειρο το 86 μ.Χ.



ΜΕΣΑΙΩΝΙΚΗ ΑΝΑΠΑΡΑΣΤΑΣΗ ΠΛΟΥΤΑΡΧΟΥ

# ΑΜΕΡΙΚΑΝΙΚΗ ΗΠΕΙΡΟΣ

- Το έργο του Πλούταρχου υποδηλώνει ότι οι προϊστορικοί Έλληνες γνώριζαν, ότι “δυτικά των τριών νησιών και βορειοδυτικά της Βρετανίας” υπήρχε μία μεγάλη ήπειρος.
- Είναι προφανές ότι η μεγάλη ήπειρος, που βρεχόταν από το μεγάλο Ωκεανό, είναι η Αμερική.
- Στη μελέτη αυτή φαίνεται, ότι πριν τον Κολόμβο υπήρχε μια επικοινωνία που ξεκινά από την Μινωική εποχή μέχρι τα ελληνιστικά χρόνια.
- Ο Πλάτων διά του «Τιμαίου» λέγει: «Πολλά και μεγάλα έργα της πόλεώς σας γραμμένα





# ΑΜΕΡΙΚΑΝΙΚΗ ΗΠΕΙΡΟΣ



ΜΙΝΩΙΚΟ ΣΚΑΦΟΣ (ΑΠΟ FRESCO ΤΗΣ ΣΑΝΤΟΡΙΝΗΣ)



# ΑΜΕΡΙΚΑΝΙΚΗ ΗΠΕΙΡΟΣ

*εδώ θαυμάζονται, υπερέχει όμως ένα κατά το μέγεθος και την αρετή, λένουν τα γραπτά μας, πως η πόλη σας κατέστρεψε κάποτε δύναμη, η οποία με ύβρη εξορμήσασα εκ του Ατλαντικού Ωκεανού επορεύετο εναντίον όλης της Ευρώπης και Ασίας..... Αυτά αποκαλύπτουν ότι προ της ήττας, των κατά της Ευρασίας στρατευσάντων Ατλάντων υπό των Αθηναίων, οι ταξιδεύοντες έξω του Γιβραλτάρ εύκολα ηδύναντο εκ της Ατλαντίδος να διαπεραιωθούν σε νήσους, εκείθεν δε «στην αντικρινή όλη ήπειρο (δηλ. τη Βόρειο και Νότιο Αμερική).».*

- Αυτή η σημαντική πληροφορία περιγράφει την αναμφισβήτητη ελληνική γνώση περί ύπαρξης της Αμερικής.



ΠΛΑΤΩΝ

# ΑΜΕΡΙΚΑΝΙΚΗ ΗΠΕΙΡΟΣ

- Θα ήταν ανεξήγητη η μη μετάβαση εκεί δια μέσου του Ατλαντικού, όταν είναι αναμφισβήτητη η πολύ πιο δύσκολη προσπέλαση των προγόνων μας στον Ειρηνικό Ωκεανό (χώρες και νήσους του) με ανεξίτηλα τα ίχνη της παρουσίας και επίδρασης τους.
- Ο στόχος αυτών των ταξιδιών κατά την εποχή του χαλκού είχε σχέση με το εμπόριο και τη διακίνηση του καθαρού χαλκού που βρισκόταν στη λίμνη Superior του Καναδά.
- Φαίνεται ότι μετά τους πρώτους εμπόρους Μινωίτες, συνέχισαν και οι



ΝΗΣΟΣ ΤΟΥ ΚΡΟΝΟΥ (ΓΡΟΙΛΑΝΔΙΑ)

# ΑΜΕΡΙΚΑΝΙΚΗ ΗΠΕΙΡΟΣ

Μυκηναίοι, οι οποίοι, όπως αναφέρει ο Πλούταρχος, έστειλαν τον Ηρακλή για να αναθερμάνει την παρουσία του ελληνικού στοιχείου, το οποίο είχε χαθεί με τις επιμιξίες με του ντόπιους.

- Στη συνέχεια, την εποχή του σιδήρου, το ενδιαφέρον για την περιοχή μειώθηκε και παρέμεινε έως τους Ελληνιστικούς χρόνους μια εθιμοτυπική λατρευτική παράδοση.
- Έτσι κάθε τριάντα χρόνια αποστέλλονται κάποια πλοία σε περιοχές που είχαν την λατρεία του Κρόνου στη Βόρεια Αμερική για να ανανεώνεται το ανθρώπινο προσωπικό .



# ΑΜΕΡΙΚΑΝΙΚΗ ΗΠΕΙΡΟΣ

- Γυρίζοντας στον Πλούταρχο και την αφήγηση του σημειώνουμε την αναφορά ότι ο συντονιστής του διαλόγου, ο Λαμπρίας καλεί τον Σύλλα τον Καρχηδόνο να διηγηθεί ξανά μια ιστορία που άκουσε από τους υπηρέτες του ναού του Κρόνου στην Καρχηδόνα.
- Την ιστορία αφηγήθηκε κάποιος ξένος επισκέπτης του ναού που ήλθε από τη μεγάλη ήπειρο. Τα δεδομένα που αναφέρει το κείμενο επιβεβαιώνουν, την περιγραφή ενός ταξιδιού το 86 μ.Χ. που πραγματοποιήθηκε στην Καρχηδόνα.
- Τα συμπεράσματα συνοψίζονται στα παρακάτω:
  1. Το αποκαλυπτικό κείμενο προσδιορίζει σωστά την απόσταση από την Βρετανία στο νησί της Ωγυγίας- την Ισλανδία με καράβι με κουπιά που πλέει 5 ημέρες (880 km).
  2. Αναφέρει μια μεγάλη ηπειρωτική γη που στην περιοχή της υπήρχαν τρία νησιά (Γροιλανδία, Νήσο Baffin, Newfoundland) που ισαπείχαν, βορειοδυτικά της Βρετανίας.
  3. Προσδιορίζει ότι στο ίδιο γεωγραφικό πλάτος βρίσκεται η είσοδος του κόλπου του Αγίου Λαυρεντίου με την Κασπία θάλασσα, γεγονός που παρατηρούμε στην ευθεία της. Δες διαφάνεια Νο 47.
  4. Προσδιορίζει ορθά ότι ο κόλπος του Αγ. Λαυρεντίου είναι λίγο μεγαλύτερος από



# ΑΜΕΡΙΚΑΝΙΚΗ ΗΠΕΙΡΟΣ



ΑΓΙΟΣ ΛΑΥΡΕΝΤΙΟΣ ΚΑΙ ΚΑΣΠΙΑ ΘΑΛΑΣΣΑ ΣΤΟ ΙΔΙΟ ΓΕΩΓΡΑΦΙΚΟ ΠΛΑΤΟΣ



# ΑΜΕΡΙΚΑΝΙΚΗ ΗΠΕΙΡΟΣ

την Μαιώτιδα λίμνη, τη σημερινή Αζοφική.

5. Στις ακτές του κόλπου αναφέρει ότι κατοικούσαν Έλληνες από παλιά και μετά την αποστολή του Μυκηναϊού Ηρακλή, πιθανόν τον 15ο αι. π.Χ, αναθερμάνθηκε το ελληνικό στοιχείο που έσβηνε από τις επιμειξίες με τους ντόπιους (Εννοείται ότι ο Ηρακλής δεν πήγε μόνος με τον Ιόλαο αλλά ήταν μια εκστρατεία εκατοντάδων Ελλήνων που άλλαξαν δημογραφικά την περιοχή μέσα στον κόλπο του Αγ. Λαυρεντίου που κατοίκησαν).

6. Καθορίζει περίοδο τριάντα χρόνων, μετά την οποία ξεκινούσε το ταξίδι της επιστροφής: όταν ο Πλανήτης Κρόνος ανατέλλει με τον αστερισμό του Ταύρου.

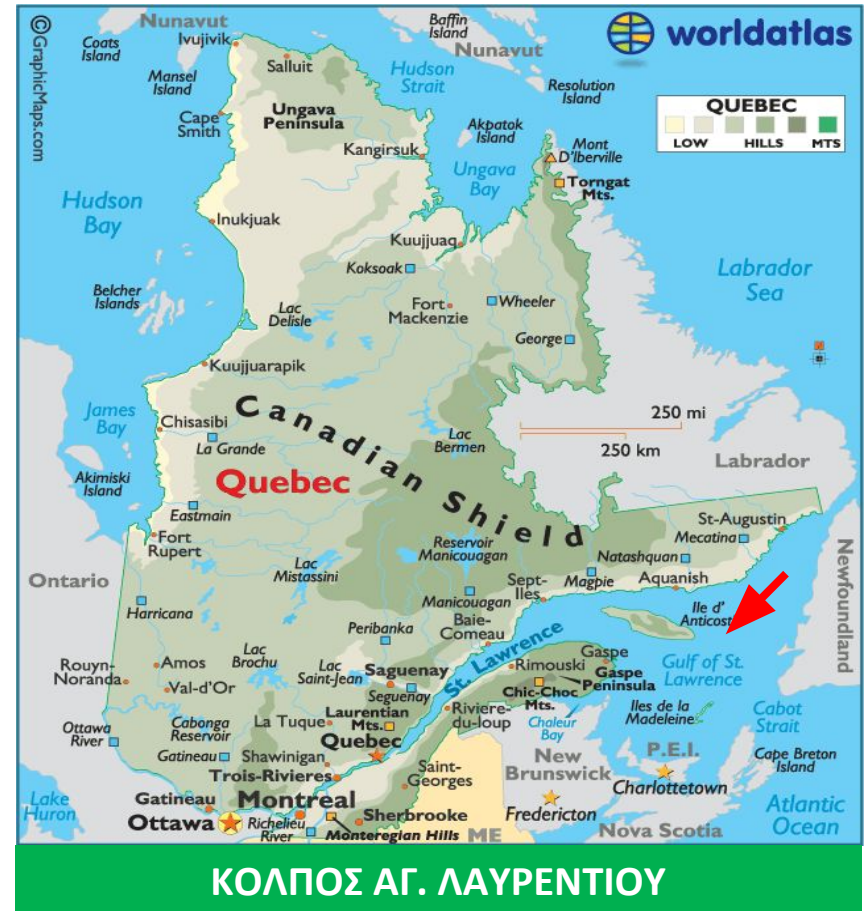


**ΝΗΣΙ ΚΡΟΝΟΥ - BAFFIN -  
NEWFOUNDLAND**

# ΑΜΕΡΙΚΑΝΙΚΗ ΗΠΕΙΡΟΣ

7. Όταν ξεκινούσε το ταξίδι της επιστροφής τρεις μήνες έμεναν στο νησί της Γροιλανδίας βόρεια (60ο N), που ο ήλιος δύνει μόνο μια ώρα την περίοδο του θερινού ηλιοστασίου μεταξύ 9/6 και 9/7. Ο προσδιορισμός αυτός επιβεβαιώνει ότι το νησί της Γροιλανδίας πρέπει να ταυτιστεί με τον κάτω κόσμο, όπου είχε ταφή ο Κρόνος σε σπήλαιο και φυλασσόταν από τον Δία.

8. Ο λόγος των μεγάλων ταξιδιών την εποχή του χαλκού τεκμηριώνεται από τον καθαρό χαλκό, που βρισκόταν σε μεγάλες ποσότητες στην περιοχή γύρω από τη Λίμνη Superior και στο νησί Royale που βρίσκονται στον Καναδά. Από την περιοχή αυτή εξορύχτηκαν 50.000 τόνοι χαλκού μεταξύ 2400 και 1200 π.Χ.



# ΑΜΕΡΙΚΑΝΙΚΗ ΗΠΕΙΡΟΣ

9. Στην εποχή του Πλουτάρχου ο ίδιος αναφέρει, ότι δεν μετέφεραν χαλκό αλλά χρυσές κούπες και αγγεία που μέσα είχαν τις προμήθειες του ταξιδιού.

10. Τέλος είναι γνωστό ότι στην αρχαιότητα τα μαντεία ήταν κέντρα καταγραφής γεωγραφικής γνώσης, με αποτέλεσμα να συμβουλεύουν για μελλοντικές αποικίσεις. Έτσι είναι αποδεκτό ότι ο Πλούταρχος μετά το 86 μ. Χ. που ήταν ιερέας στο Μαντείο των Δελφών, έχει αυτή τη γνώση.

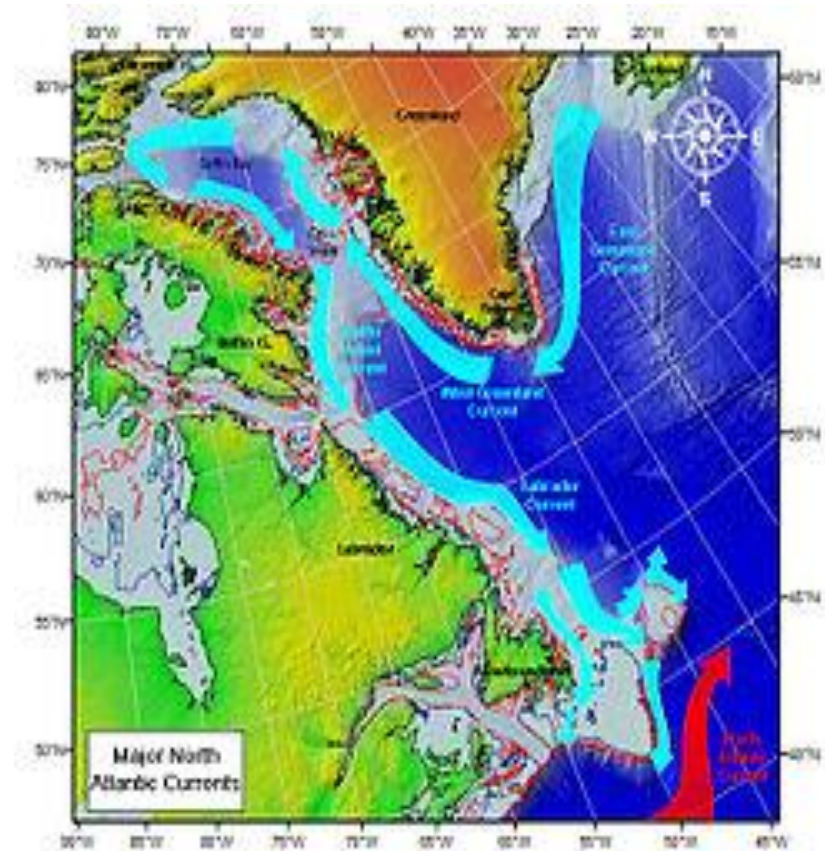
11. Από βόρεια της Βρετανίας, ταξίδευαν στην Ισλανδία, το ανατολικό ρεύμα τους πήγαινε στη Γροιλανδία (νησί του Κρόνου) και από εκεί το ρεύμα του Λαμπραντόρ τους οδηγούσε στον κόλπο του Αγ. Λαυρεντίου στον Καναδά.





# ΑΜΕΡΙΚΑΝΙΚΗ ΗΠΕΙΡΟΣ

- Στοιχείο επιβεβαίωσης αυτής της διαδρομής είναι το νησί σταθμός, που φέρει ακόμα και σήμερα το όνομα **Μυκήνες** το δυτικότερο νησί των Faeroe.
- Στην επιστροφή αν έπαιρναν το ρεύμα του κόλπου τους οδηγούσε έξω από την Ισπανία στο λιμάνι της Ταρτησού.
- Τελικά η περιγραφή του Πλουτάρχου επιβεβαιώνει ότι πραγματοποιήθηκε ταξίδι από τον Καναδά στην Καρχηδόνα τέλος Μαΐου του 86 μ.Χ.
- Έτσι δεχόμενοι τις περιγραφές του αποδεχόμαστε ότι πριν την εκστρατεία του Ηρακλή είχαν πάει στην περιοχή και



ΡΕΥΜΑ ΛΑΜΠΡΑΝΤΟΡ (ΓΑΛΑΖΙΟ)

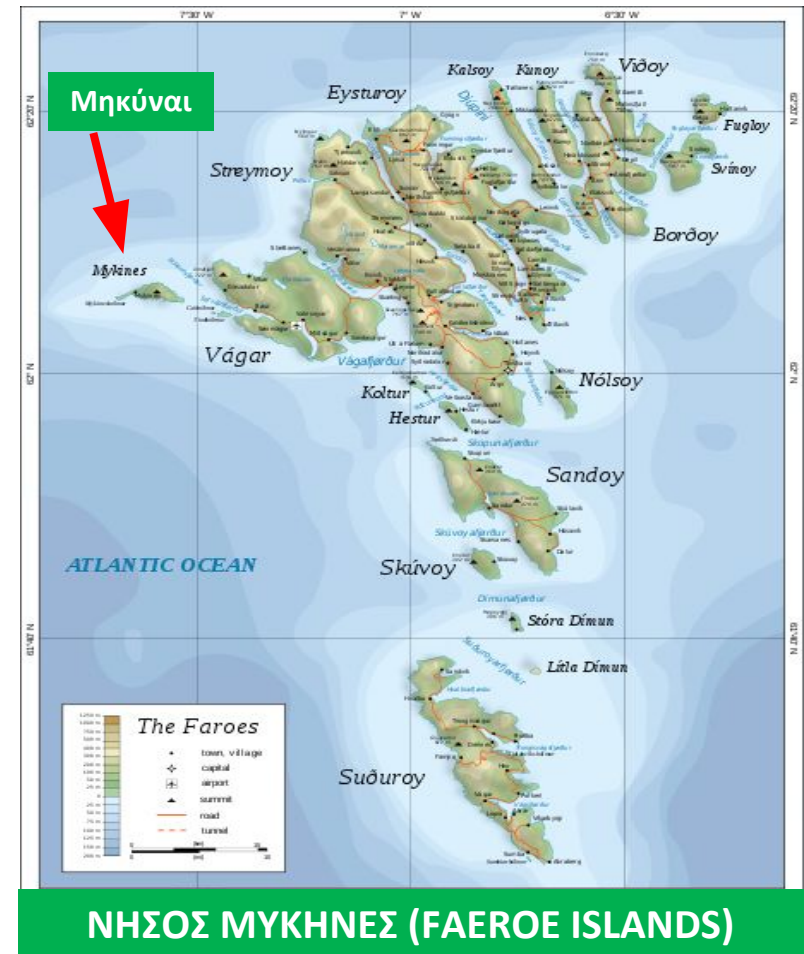




# ΑΜΕΡΙΚΑΝΙΚΗ ΗΠΕΙΡΟΣ


οι Μινιώτες.

- Και βέβαια δεν πρόκειται μόνο για ταξίδια στη Β. Αμερική. Υπάρχουν πληθώρα στοιχείων που βεβαιεί την παρουσία των Ελλήνων σε όλη σχεδόν την Αμερικανική Ήπειρο. Κάποια από αυτά τα στοιχεία θα τα παρουσιάσουμε αργότερα.
- Πολυετείς έρευνες και ανακάλυψη ευρημάτων από ερευνητές και επιστήμονες, δείχνουν ότι υπήρξε έντονη η παρουσία του Ελληνικού στοιχείου στην Αμερικανική Ήπειρο, καθώς και επηρεασμού της τέχνης των κατοίκων της από την Ελληνική τεχνοτροπία.



# ΑΜΕΡΙΚΑΝΙΚΗ ΗΠΕΙΡΟΣ

- Το πλήθος αρχαιολογικών και γλωσσολογικών ευρημάτων είχε σαν αποτέλεσμα την επίσημη αποστολή ομάδας από το Ε. Μ. Πολυτεχνείο Αθηνών στο Περού, προκειμένου να μελετήσουν την ομοιότητα των ευρημάτων με τα αντίστοιχα Ελληνικά.
- Οι περιοχές βρίθουν από Ελλάδα, και ευρήματα με κλασικά θέματα, όπως κεφάλια μέδουσας, οικοδομήματα με Μυκηναϊκή τεχνοτροπία, μαϊάνδροι, τον Ηρακλή με ρόπαλο και λεοντή, ελληνικά αγγεία και αμφορείς που έχουν βρεθεί σε πολλά μέρη της Αμερικανικής ηπείρου και στο Περού.

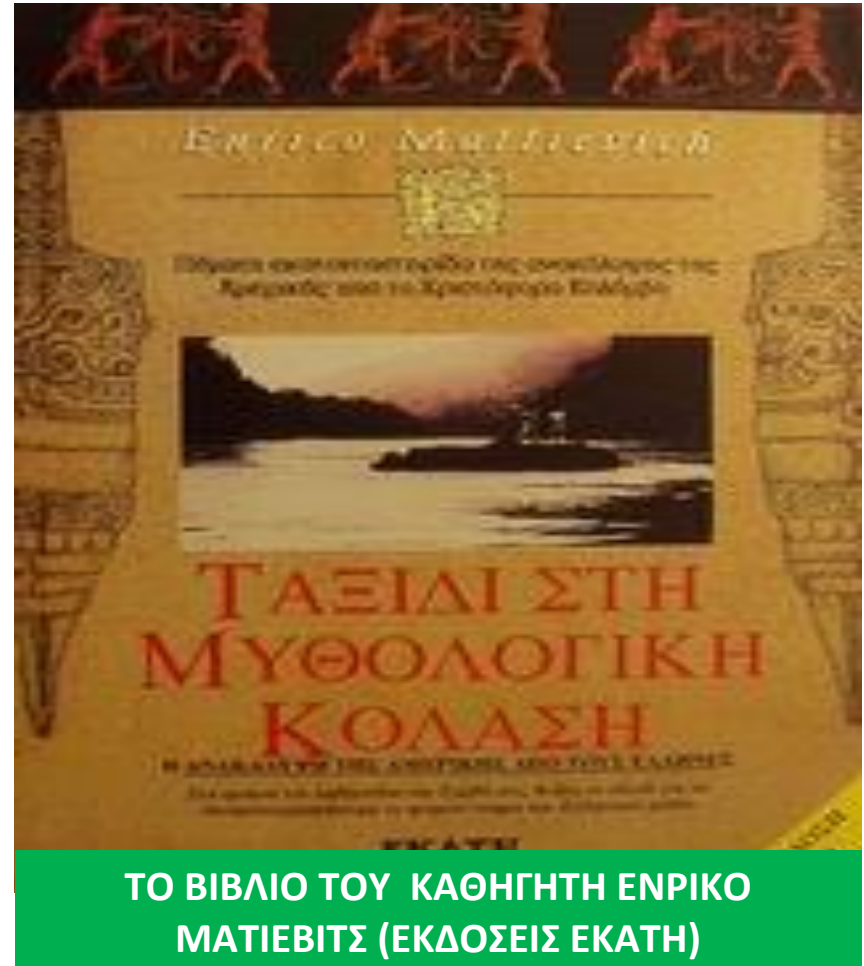


# ΑΜΕΡΙΚΑΝΙΚΗ ΗΠΕΙΡΟΣ

- Υπάρχουν και οι πόλεις Μόντε Αλπάρν και η Μίτλα με κιονοστοιχίες, όμοιες με εκείνες της Κνωσού και της Τίρυνθας.
- Επίσης ενδιαφέρον παρουσιάζουν και τα γλωσσολογικά ευρήματα, καθώς πλήθος από τοπικές διάλεκτοι, έχουν σαν βάση την Ελληνική γλώσσα με πάρα πολλές Ελληνικές λέξεις!
- Σύμφωνα με τον πανεπιστημιακό καθηγητή Ενρίκο Ματίεβιτς, ο Άδης και η Περσεφόνη έζησαν στις κεντρικές Άνδεις του Περού.
- Ο γεννημένος στην Ιταλία Ενρίκο Ματίεβιτς, ο οποίος σπούδασε και εργάστηκε σε πανεπιστήμια του Περού και της Βραζιλίας, δεν έχει την παραμικρή αμφιβολία πως οι Έλληνες ανακάλυψαν την Αμερική πολλά χρόνια πριν από τον Χριστόφορο Κολόμβο, για τον οποίο κάποιοι υποστηρίζουν ότι ήταν επίσης Έλληνας.
- Τις απόψεις του για την ανακάλυψη της Αμερικής από τους Έλληνες διατυπώνει εμπειριστατωμένα ο Λατινοαμερικάνος καθηγητής στο βιβλίο του «**Ταξίδι στη μυθολογική κόλαση**», το οποίο έχει κυκλοφορήσει και στα ελληνικά από τον εκδοτικό οίκο «Εκάτη». Τις επανέλαβε όμως και στο πλαίσιο του ταξιδιού που πραγματοποίησε στην Αυστραλία.

# ΑΜΕΡΙΚΑΝΙΚΗ ΗΠΕΙΡΟΣ

- Μιλώντας στα μέσα ενημέρωσης ο καθηγητής σημειώνει: Στις κεντρικές Άνδεις του Περού, κοντά στο συνοικισμό του Τσαβίν ντε Χουαντάρ, βρίσκονται τα υπολείμματα ενός φημισμένου μαντείου άνω των 3.000 ετών.
- Αυτό το αρχαίο μαντείο αναγνωρίστηκε από εμένα σαν η κατοικία του Άδη και της Περσεφόνης, Τα φοβερά ανάκτορα των θεοτήτων του χθόνιου κόσμου.
- Οι παραστάσεις του Τσαβίν συμπίπτουν στις μικρότερες λεπτομέρειες με τις οντότητες του Ταρτάρου, οι οποίες περιγράφονται στη Θεογονία του Ησίοδου.



ΤΟ ΒΙΒΛΙΟ ΤΟΥ ΚΑΘΗΓΗΤΗ ΕΝΡΙΚΟ  
ΜΑΤΙΕΒΙΤΣ (ΕΚΔΟΣΕΙΣ ΕΚΑΤΗ)



# ΑΜΕΡΙΚΑΝΙΚΗ ΗΠΕΙΡΟΣ

- Ο ίδιος δεν έχει την παραμικρή αμφιβολία ότι οι αρχαίοι Έλληνες έφθασαν στη νότιο Αμερική πολλούς αιώνες πριν από τον Κολόμβο και παρουσιάζει μια σειρά στοιχείων για να αποδείξει τους ισχυρισμούς του αυτού.
- Καταλήγοντας, οι μύθοι που διηγούνται τα φανταστικά ταξίδια των αρχαίων Ελλήνων στον κάτω κόσμο θα είχαν την καταγωγή τους στις διηγήσεις των θαλασσοπόρων του Αιγαίου, οι οποίοι κατέβηκαν στη Νότιο Αμερική ,αφού είχαν διασχίσει τον Ατλαντικό Ωκεανό.
- Συνεχίζοντας τη ναυσιπλοΐα μέσω του Αμαζονίου ποταμού θα είχαν φτάσει



ΜΑΝΤΕΙΟ

# ΑΜΕΡΙΚΑΝΙΚΗ ΗΠΕΙΡΟΣ

μέχρι τις Άνδεις του Περού, όπου βρίσκονται έως σήμερα άφθονα αρχαιολογικά κατάλοιπα που μπορούν να επιβεβαιώσουν την παρουσία τους.

- Στην νοτιοανατολική Βενεζουέλα κοντά στο Ταράμε υπάρχει ένα από τα πιο αινιγματικά και εντυπωσιακά μνημεία της προϊστορικής Αμερικής «την πέντρα πιντάδα» (πέτρα με ζωγραφιές). Η πέντρα πιντάδα είναι ένα ογκώδες μνημείο μήκους 92 μέτρων, πλάτους 76 μέτρων και φαίνεται σαν ένα τεράστιο αυγό στο μέσο μιας απέραντης κοιλάδας.
- Εκεί ανακαλύφθηκαν ντολμέν παρόμοια με εκείνα της Ευρώπης και της Αλγερίας,



ΝΤΟΛΜΕΝ

# ΑΜΕΡΙΚΑΝΙΚΗ ΗΠΕΙΡΟΣ

γραμμένα με Ελληνικά γράμματα. Αυτά είναι ζωγραφισμένα πάντοτε σε προφίλ και είναι συχνά φτιαγμένα με μία ειδική μέθοδο, παρόμοια με εκείνη που χρησιμοποιούσαν στην αρχαία Ελλάδα την Τρίτη χιλιετία πΧ.

- Θα αναφέρουμε και κάποια από τη μυριάδα ευρημάτων που ενισχύουν την άποψη της παρουσίας των Ελλήνων στην Αμερικανική Ήπειρο από πολύ παλιά όπως:
- Η ανεύρεση στο Περού της κεφαλής της Μέδουσας , του περίφημου Γοργώνιου.
- Αξιοσημείωτες είναι και οι ανακαλύψεις



ΤΟ ΚΕΦΑΛΙ ΤΗΣ ΜΕΔΟΥΣΑΣ

# ΑΜΕΡΙΚΑΝΙΚΗ ΗΠΕΙΡΟΣ

αμφορέων Ελληνικής τέχνης σε πολλά μέρη της Αμερικανικής ηπείρου και όχι μόνο στο Περού.

- Έχει βρεθεί κόσμημα των Ίνκα για τον λαιμό που είναι στολισμένο με Ελληνικά γράμματα (διακρίνονται καθαρά Χ, Σ, Υ, Ο, Τ κλπ)
- Βρέθηκε γουδί από πέτρα στο Τσαβίν ντε Χουαντάρ αιλουροειδούς μορφής με όψη κέρβερου.
- Επίσης υπάρχει μια νωπογραφία που παριστάνει έναν Ινδιάνο ευγενή από το Παλένκουε του Γιουκατάν στο Μεξικό και έχει εκπληκτική ομοιότητα με τον



ΚΟΣΜΗΜΑ ΤΩΝ ΙΝΚΑ – ΔΙΑΚΡΙΝΟΝΤΑΙ ΚΑΘΑΡΑ  
ΤΑ ΕΛΛΗΝΙΚΑ ΓΡΑΜΜΑΤΑ Χ, Σ, Υ, Ο, Τ ΚΛΠ



# ΑΜΕΡΙΚΑΝΙΚΗ ΗΠΕΙΡΟΣ

πρίγκιπα της Κνωσού της Κρήτης!

- Εντυπωσιακή είναι και η ομοιότητα ενός πιθαριού που βρέθηκε στο Bimini με το πιθάρι που φυλάγεται στο μουσείο του Ηρακλείου Κρήτης.
- Το 1867 μια σειρά άρθρων σε περιοδικό της Αργεντινής παρουσιάζει ότι η γλώσσα Κέτσουα των Περουβιανών των Άνδεων έχει βάση τα αρχαία Ελληνικά.
- Ένας ακόμη μεγάλος εξερευνητής ο Percy Harrison Fawcett ανακάλυψε τα απομεινάρια του πανάρχαιου ελληνικού πολιτισμού στη Νότια Αμερική και



ΠΙΘΑΡΙ BIMINI

# ΑΜΕΡΙΚΑΝΙΚΗ ΗΠΕΙΡΟΣ

συγκεκριμένα στην Χιλή καθώς και ιθαγενείς οι οποίοι υποστήριζαν την ελληνική τους καταγωγή, ως απόγονοι των Σπαρτιατών (Αραουκανοί) και μιλούσαν μια πανάρχαια ελληνική διάλεκτο.

- Δυστυχώς ο Fawcett σε μια ερευνά του οδηγούμενος από τους ιθαγενείς στην πανάρχαια ελληνική πόλη Χαναντε εξαφανίστηκε για πάντα στη ζούγκλα. Την πόλη την οποία έψαχνε την ονόμαζε πόλη "Ζ".
- Είναι άραγε συμπτωματικό πως στους αρχαίους πολιτισμούς της Αμερικής υπάρχουν παραδόσεις για άφιξη λευκών



PALACIO DE LAS GRECAS

# ΑΜΕΡΙΚΑΝΙΚΗ ΗΠΕΙΡΟΣ

«Θεών» που ήρθαν από την δύση. ;

- Όταν ο φυσιοδίφης και ερευνητής Alexander Fon Houbold μελέτησε τα κείμενα των Ατζέκων αναφώνησε «μα αυτά είναι καθαρά ελληνικά».
- Στο Τεοτιουακάν του Μεξικού έχουν βρεθεί αποστραγγιστικά έργα, γεγονός που έκανε κάποιους αρχαιολόγους να την ταυτίσουν με την Αία.
- Στο Τεοτιουακάν φαίνεται όμως να αναφέρεται και ο Πλούταρχος στο περί του εμφανιζόμενου πρόσωπου τω κύκλω της σελήνης.



PERCY HARRISON FAWCETT



ALEXANDER FON HOUBOLD



# ΑΜΕΡΙΚΑΝΙΚΗ ΗΠΕΙΡΟΣ



ΚΟΛΠΟΣ ΜΕΞΙΚΟΥ ΚΑΙ ΚΑΣΠΙΑ ΘΑΛΑΣΣΑ ΣΤΟ ΙΔΙΟ ΓΕΩΓΡΑΦΙΚΟ ΠΛΑΤΟΣ



# ΑΜΕΡΙΚΑΝΙΚΗ ΗΠΕΙΡΟΣ

- Υπάρχει όμως κάτι που δεν μπορεί να ερμηνευθεί παρά μόνο με την ύπαρξη στα μέρη αυτά των αρχαίων Ελλήνων.
- Τα τοπωνύμια περιοχών και πόλεων της Νοτίου Αμερικής τα οποία υφίστανται από τα πανάρχαια χρόνια και αποδεικνύουν το πέρασμα των Ελλήνων από μία γη που η σύγχρονη ιστορία μας υποστηρίζει την ανακάλυψή της μόλις τον 15<sup>ο</sup> αι. μ. Χ.!!! Ας δούμε μερικά από αυτά:
- Ephira, από την Εφύρα το αρχαίο όνομα της Κορίνθου, στα σύνορα της βρετανικής Γουινέας και Σουρινάμ.



# ΑΜΕΡΙΚΑΝΙΚΗ ΗΠΕΙΡΟΣ

Fedra, η κόρη του Μίνωα, 30 μίλια από το Paramaribo στο Σουρινάμ.

- Ο κόλπος Thetis στο άκρο του ακρωτηρίου Χορν, από τη Θέτιδα τη μητέρα του Αχιλλέα.
- Laris, Λάρισα κόρη βασιλικής οικογένειας της Ελλάδας, μικρό χωριό ανατολικά του Cusco.
- Armonia, 51ος, 24ος παράλληλος. Αρμονία λεγόταν η σύζυγος του Κάδμου.
- Στον γάμο της η Ήρα της δώρισε ένα περιδέραιο και ένα πέπλο, τα οποία στην συνέχεια προκάλεσαν μεγάλες τραγωδίες

στις γενιές που τα κληρονόμησαν. Η ιστορία αυτή αναφέρεται σε μύθους των Ίνκας!!!

- Solimoes, όνομα του άνω Αμαζονίου μεταξύ της Tabatinga και Coari. Αναφορές για τους Σολύμους συναντάμε σε πολλά έργα αρχαίων συγγραφέων.
- Όταν ο Γλαύκος έδωσε το γενεαλογικό του δένδρο στον Διομήδη έκανε λόγο για τον βασιλιά Λύκο και για τους άθλους που επέβαλε στον Βελερεφόντη.
- Ένας από αυτούς τους άθλους ήταν ο Βελερεφόντης να πολεμήσει τους Σολύμους που ήταν μία φιλοπόλεμη

# ΑΜΕΡΙΚΑΝΙΚΗ ΗΠΕΙΡΟΣ

φυλή που ζούσε στα σύνορα της Λυκίας  
Όταν κατάφερε και επέτυχε αυτόν τον  
άθλο ο επόμενος ήταν οι Αμαζόνες.

- Υπάρχει θεωρία που αποδεικνύει ότι η αρχαία Λυκία ήταν στην περιοχή της Νοτίου Αμερικής και περιελάμβανε την Βενεζουέλα, Βρετανική και Γαλλική Γουιάνα και το Σουρινάμ.
- Βάσει αυτής της θεωρίας , και εφ' όσον είναι σωστός ο προσδιορισμός, η χώρα των Σολύμων θα ήταν η χώρα νότια της Βενεζουέλας και της Κολομβιανής πολιτείας της Vechada, Guainia και της Βραζιλιανής πολιτείας Amazonas, η δε χώρα των Αμαζόνων αμέσως ανατολικά

κατά μήκος του ποταμού Thermodon ή Αμαζονίου, μέχρι του Ατλαντικού.

- Η ελληνική λέξη λοιπόν “Solum” άλλαξε στο πορτογαλικό “Solimoes” προφερόμενη “Solimoi-sh” για την πόλη που βρισκόταν στο ίδιο ακριβώς μέρος.
- Ο Αμαζόνιος ο οποίος ονομάζεται έτσι όταν ξεκινά από το Iquitos, όταν φθάνει στα βραζιλιανά σύνορα στην Tabatinga ή κοντά στην Ataleia de ...» Norte, αλλάζει όνομα σε Solomoes και στους βραζιλιάνους ο ποταμός είναι γνωστός με αυτό το όνομα από την Tabatinga έως το Coari, περίπου 64ο W, 4ο S: ( Βόρειο και Νότιο πλάτος) οπότε πάλι αλλάζει στο

# ΑΜΕΡΙΚΑΝΙΚΗ ΗΠΕΙΡΟΣ

Αμαζόνιος.

- Η κ. Εριέττα Μέρτζ γράφει: « Το 1940, όταν βρισκόμουν πάνω σ' ένα μικρό πολεμικό πλοίο στον Αμαζόνιο, ακριβώς σ' αυτό το σημείο, ένας αξιωματικός του πλοίου παρατήρησε: « Τώρα είμαστε επί του Solimoes».
- Εν συνεχεία εξήγησε ότι παλιά ζούσε εκεί ένας λαός γνωστός στους Πορτογάλους ως Solimoes και ότι η φυλή αυτή ήταν πολύ παλιά και ανέκαθεν κατείχε αυτό τον χώρο κατά μήκος των δύο όχθων του ποταμού αλλά μόνο μέχρι το Coari.
- Στον κατάλογο των φυλών που κάποτε

κατοίκησαν την λεκάνη του Άνω Αμαζονίου ο Clements Markham περιέλαβε τους Solimoes ως «μία φυλή του Αμαζονίου που κάποτε ήταν πολύ ισχυρή, από την οποία οι Πορτογάλοι έδωσαν το όνομα στον ποταμό».

- Το 1788 ο Ribeiro ανέφερε ότι τα κύρια υπολείμματα της φυλής αυτής βρίσκονται στο στόμιο του Coari.
- Η Πορτογαλική απόδοση Solimoes συναντιέται και σήμερα στους χάρτες της περιοχής αυτής του Αμαζονίου όπου κάποτε ζούσαν οι Σόλυμοι, λαός φιλοπόλεμος.



# ΑΜΕΡΙΚΑΝΙΚΗ ΗΠΕΙΡΟΣ

- Οι Amazons, η παλιά αυτή φιλοπόλεμη ομάδα γυναικών είναι αρκετά γνωστή. Όλοι οι αρχαίοι συγγραφείς τις τοποθετούν στο στόμιο του ποταμού Thermodon, όπως ο Απολλώνιος ο Ρόδιος που το αναφέρει στα Αργοναυτικά του.
- Η Ιππολύτη η βασίλισσα των Αμαζόνων παντρεύτηκε τον Θησέα και ο γιος τους Ιππόλυτος έδωσε το όνομά του στην πόλη που βρίσκεται 44ο W, 18ο S.
- Η νεώτερη αδερφή της βασίλισσας Ιππολύτης, η Πενθυσέλεια συνέβαλε ουσιαστικά με τις Αμαζόνες στον πόλεμο της Τροίας, όταν επικαλέστηκαν την βοήθειά τους οι Τρώες.



ΑΜΑΖΩΝ ΠΟΤΑΜΟΣ

# ΑΜΕΡΙΚΑΝΙΚΗ ΗΠΕΙΡΟΣ

- Και ήταν αυτή που προκάλεσε τον Αχιλλέα και τον Αίαντα σε μονομαχία για να βρει τραγικό τέλος η ίδια αργότερα από τον μεγάλο ήρωα του Τρωικού πολέμου Αχιλλέα.
- Ο ποταμός μνημονεύει ακόμη μέχρι σήμερα εκείνες τις γενναίες γυναίκες και πολεμίστριες, τις Αμαζόνες.



AMAZON ΠΟΛΕΜΙΣΤΡΙΑ

ΑΜΕΡΙΚΑΝΙΚΗ ΗΠΕΙΡΟΣ

ΑΡΑΟΥΚΑΝΟΙ

# ΑΜΕΡΙΚΑΝΙΚΗ ΗΠΕΙΡΟΣ

- Στην Ν. Αμερική υπάρχει μία φυλή, οι Αραουκανοί οι οποίοι είναι λευκοί. Οι άνθρωποι αυτοί δηλώνουν ότι είναι απόγονοι των Σπαρτιατών.
- Η κοιτίδα των Αραουκανών, βρίσκεται στη σημερινή Χιλή, μεταξύ των ποταμών Βίο-Βίο και Τολτέν, που σύμφωνα με τις αραουκανικές παραδόσεις αποτελεί “την καρδιά της Χιλής”.
- Σύμφωνα με τις αποκαλύψεις του Λόνκο Κιλαπάν, που είναι ο *Επεουτούβε* τής φυλής (Επεοτύπης, Επεοταγός = επίσημος ιστορικός των Αραουκανών, αφηγητής των επών -έπεου) γύρω στο 600 με 800 π. χ. ξεκίνησε μια αποστολή αποίκησης από την Ελλάδα, συγκεκριμένα από την



ΑΡΑΟΥΚΑΝΟΣ ΓΕΡΩΝ



# ΑΜΕΡΙΚΑΝΙΚΗ ΗΠΕΙΡΟΣ

Σπάρτη, και περνώντας από την Μικρά Ασία ακολούθησε τον παραδοσιακό δρόμο προς την Άπω Ανατολή, περνώντας βορειο-ανατολικά της Ινδίας, έφτασε στην περιοχή του Λάος -που προέρχεται από το ελληνικό “λαός”.

- Στη συνέχεια κατέβηκαν προς την Χερσόνησο της Μαλαισίας - που στον χάρτη του Πτολεμαίου ονομάζεται απλώς Χερσόνησος- και από κει πέρασαν στον Ειρηνικό Ωκεανό, που οι Έλληνες ονόμαζαν απλώς Ωκεανό.



ΟΙ ΣΠΑΡΤΙΑΤΕΣ ΣΤΗ ΧΙΛΗ

# ΑΜΕΡΙΚΑΝΙΚΗ ΗΠΕΙΡΟΣ

Μικρονησίας, Μελανησίας και Πολυνησίας, έφθασαν τελικά ως τα νησιά *Γαλάπαγος* (Galapagos, σύνθετη λέξη εκ των *γάλα* και *πάγος*, που θα πει *λευκοί βράχοι*), και από εκεί πέρασαν στη αμερικανική Ήπειρο (Περού).

- Όλα αυτά τα νησιωτικά συμπλέγματα φέρουν σύνθετα ελληνικά ονόματα: “Ινδο-νησία”, “Μικρο-νησία”, “Μελανησία”, “Πολυ-νησία”... Όλα έχουν ως δεύτερο συνθετικό την λέξη -νησία, δηλαδή, “σύνολο νησιών”, “νησιωτικό σύμπλεγμα”, ενώ το πρώτο συνθετικό είναι δηλωτικό κυρίας ιδιότητας των νήσων αυτών ή των κατοίκων τους.
- Τα ονόματα αυτά δεν τους τα έδωσαν οι

δυτικοί θαλασσοπόροι αλλά τα είχαν από πριν.

- Οι Σπαρτιάτες, αναζητώντας κατάλληλο μέρος για εγκατάσταση της νέας αποικίας, οδηγήθηκαν τελικά **σε ανάλογο γεωγραφικό πλάτος με αυτό της Ελλάδος**, μεταξύ του 36ου και 40ου παραλλήλου, νοτίως του Ισημερινού.
- Εκεί θεμελίωσαν την καινούργια πολιτεία - κράτος και έδωσαν στην περιοχή το όνομα **Φυλή**, από παραφθορά του οποίου προέκυψε η σημερινή ονομασία της χώρας **Χιλή** (Chile). Πράγματι, η ονομασία Φυλή υπήρχε ως τοπωνύμιο και στον ελλαδικό χώρο και είχε (εκτός

# ΑΜΕΡΙΚΑΝΙΚΗ ΗΠΕΙΡΟΣ

της πρώτης σημασίας, από το ρήμα “φύω”) και μια δεύτερη σημασία αυτήν της φύλαξης, του φυλακίου (από το ρήμα “φυλάσσω”).

- **Ο ρόλος του Μαντείου των Δελφών**  
Όμως, τί πήγαν να “φυλάξουν” οι Σπαρτιάτες άποικοι -και πράγματι διαφύλαξαν με ακατάβλητο σθένος- στην άλλη άκρη της Γης; Γιατί το Μαντείο των Δελφών απέστειλε εκεί μία ελληνική αποικία και μάλιστα δωρική, δηλ. μια αποικία πολεμιστών;
- Ο Λόνκο Κιλαπάν κάνει λόγο για *αντίποδες*... του νοτίου ημισφαιρίου, ενώ αξιόλογοι ερευνητές στην Ελλάδα (Ταξιάρχης Τσιόγκας, Ευάγγελος



ΠΥΘΙΑ

# ΑΜΕΡΙΚΑΝΙΚΗ ΗΠΕΙΡΟΣ

Δρούγκας, κ.ά. ) έχουν επισημάνει ότι:  
*Οι Έλληνες εκτός της Ελλάδος είχαν επιλέξει ως δεύτερο σημείο ελέγχου της χθονίου σφαίρας (Γης) την Κολχίδα, δηλ. το Περού ή άλλως Χώρα των (Υ)περνοτίων.*

- Το Μαντείο όφειλε να έχει στα αρχεία του στοιχεία για τις ακτές της Νότιας Αμερικής, από τη στιγμή που εξουσιοδότησε μια σπαρτιατική αποικία να εγκατασταθεί εκεί.
- Το Δελφικό ιερατείο είχε τις ευρύτερες και ακριβέστερες γεωγραφικές γνώσεις και περί αυτών των μακρινών χωρών και διατηρούσαν σύνδεσμο με όλες τις ιδρυόμενες αποικίες καταγράφοντας όλες

τις γεωγραφικές πληροφορίες, τις οποίες ελάμβανε και είχε καθολική και περιληπτική γνώση πολλών χωρών.

- Οι ιερείς του μαντείου συνέλεξαν επιμελώς και κατέγραφαν όλες αυτές τις πληροφορίες, και ήταν παγκόσμιο κέντρο γεωγραφικών γνώσεων.
- Είναι γνωστό ότι, κατά τους χρόνους εκείνους, **καμία αποικιστική αποστολή δεν ξεκινούσε αν δεν είχε πρώτα την έγκριση και την υπόδειξη του Μαντείου** για τον τόπο προορισμού, αλλά και για την διαδρομή που θα ακολουθούσε.
- Έτσι, το Μαντείο των Δελφών είχε



# ΑΜΕΡΙΚΑΝΙΚΗ ΗΠΕΙΡΟΣ

μετατραπεί σε ένα είδος “Γραφείου Αποικιακής Έρευνας” όλης της Υδρογείου, γι' αυτό και όφειλε να έχει αρχειοθετημένες γεωγραφικές γνώσεις όλου του τότε γνωστού κόσμου.

- Ο τότε “γνωστός κόσμος” για τους πανεπιστήμονες ιερείς του Μαντείου φαίνεται ότι ήταν κατά πολύ ευρύτερος απ' όσο σήμερα νομίζουμε...
- Ο αρχηγός στην Χιλή διατηρούσε, από παλιά το όνομα Άπο, αφού η εξουσία του προερχόταν ακριβώς από τον Απόλλωνα, αποκαλύπτει ο Λ. Κιλαπάν.
- Οι Αραουκάνοι, λακωνίζοντας, είχαν τη συνήθεια να συντέμνουν τα ονόματα



ΛΑΙΚΗ ΤΕΧΝΗ

# ΑΜΕΡΙΚΑΝΙΚΗ ΗΠΕΙΡΟΣ

έτσι το Από-λλων γίνεται Άπο, το Προμηθεύς γίνεται Προμ, το Λυκούργος γίνεται Κούργο. κτλ.

- Μάλιστα το όνομα Άπο ταυτίστηκε ευρύτερα με την έννοια του “κύριος, αρχηγός, επικεφαλής” στην αραουκανική γλώσσα, πράγμα το οποίο συμφωνεί απόλυτα με την προσωνομία “Αρχαγέτας ή Αρχηγέτης” που έφερε ο Θεός στις Ελληνικές αποικίες...
- **Το Αραουκανικό Ημερολόγιο:** Σύμφωνα με το αραουκανικό ημερολόγιο βρισκόμαστε ήδη στο έτος 2801. Η χρονολόγηση αυτή συμπίπτει σχεδόν με το ολυμπιακό ημερολόγιο· ολυμπιακό,

εφόσον λαμβάνεται ως συμβατική αρχή μέτρησης η θεωρούμενη ως πρώτη ολυμπιάδα, που έγινε το 776 π.χ., που προσεγγίζει το έτος 800 π.χ. του αραουκανικού ημερολογίου..

- **Το Κράτος τους** Το κράτος που ίδρυσαν ανταποκρινόταν στα Ελληνικά πρότυπα, τόσο γεωγραφικά όσο και πολιτικά. Με τη Χιλή στο κέντρο, βόρεια είχαν τους Πικούντσες (rikun = βορράς), νότια τους Ουιλλίτσες (willi = Νότος), ενώ από την πλευρά των Άνδεων τους Πεουέλτσες (ruel = Ανατολή).
- Αυτοί οι σύμμαχοι λαοί είχαν τους ίδιους θεούς, την ίδια γλώσσα, τους ίδιους

# ΑΜΕΡΙΚΑΝΙΚΗ ΗΠΕΙΡΟΣ

νόμους, αλλά είχαν δική τους ανεξάρτητη διοίκηση και μόνο σε περίπτωση πολέμου ενώνονταν κάτω από έναν κοινό αρχηγό.

- Ο Απόλλων εθεωρείτο κατ' εξοχήν ιδρυτής πόλεων και λέγεται ότι αυτός ήταν που θεμελίωσε και την πολιτεία της Σπάρτης. Τα συνηθέστερα δε ονόματα των αποικιών ήταν επωνυμίες του θεού, όπως: *Απολλωνία, Πυθόπολις, Φοίβη, Φοιβία...*
- Στην αρχαιότητα αναφέρονται και είναι γνωστές τουλάχιστον είκοσι τέσσερις αποικίες με το όνομα *Απολλωνία*.
- Οι Αραουκάνοι “φύλαξαν” καλά τα

μυστικά τους για πάνω από 2.000 χρόνια... Είναι σαν μια χρονοκάψουλα που άνοιξε εν καιρώ...

- Οι Σπαρτιάτες άποικοι έφεραν μαζί τους τη νομοθεσία του Λυκούργου, την οποία εφάρμοσαν στις πόλεις τους. Με τον καιρό, πήρε το όνομα “Αντμαπού” (Admapu) που θα μπορούσε να αποδοθεί ως: ο “νόμος των προγόνων”, το “πάτριον ήθος”. Έφεραν τους ίδιους θεούς και διατήρησαν τις ίδιες παραδόσεις.
- Χαρακτηριστικά αναφέρουμε: τα μαντεία, όπου ιερούργουσε η Μάτσι (Machi =Μάντις), με καθήκοντα ιέρειας ανάλογα με αυτά της Πυθίας, το ίδιο ιερό δέντρο,

# ΑΜΕΡΙΚΑΝΙΚΗ ΗΠΕΙΡΟΣ

τα ίδια όπλα και την ίδια εκπαίδευση όπως στην Ελλάδα.

- **Η Αραουκανική Γλώσσα:** Σύμφωνα με τα όσα παραδόθηκαν στον **Επεουτούβε** Λόνκο Κιλαπάν από τον δάσκαλο και προκάτοχό του **Επεουτούβε** Κανίο, όταν οι Έλληνες άποικοι έφτασαν από την Δύση, βρέθηκαν μπροστά στο δίλημμα να προσπαθήσουν να διδάξουν την γλώσσα τους στους ιθαγενείς με τους οποίους ήρθαν σε επιμίσια ή να μάθουν οι ίδιοι την ομιλούμενη γλώσσα εκείνης της χώρας, την μάπου-ντούγκου (mapudugu), έκλιναν κυρίως προς την δεύτερη επιλογή, αλλά εφαρμόζοντας τους γραμματικούς κανόνες της δικής τους γλώσσας.



Πάμπλο Νερούδα (1904-1973)  
Νομπελίστας Αραουκανός



# ΑΜΕΡΙΚΑΝΙΚΗ ΗΠΕΙΡΟΣ

- Ταυτόχρονα δίδαξαν στους ντόπιους τις βασικές λέξεις της γλώσσας τους όπως Ζευς ή Ζαν (Ζεν), Γαία (Γούε) κτλ. Επίσης, πολλά τοπωνυμια που διατηρούνται ακόμη και σήμερα σε βουνά, ποταμιά, νησιά, χωριά και περιοχές της Χιλής, είναι ελληνικής προέλευσης, όπως Άνδεις (=αυτές που ευχαριστούν, που τέρπουν, από το ρήμα ανδάνω). Αιμόν (=αίμων, αιματώδης). Κορίκο (=Κώρυκος), Κίδο (=Κύδος), Ακουίλεο (= Αχιλλεύς) κ.α.
- Η Αραουκανική Γλώσσα διαθέτει τόσο πλούσιο λεξιλόγιο που υπερβαίνει πολλές από τις λεγόμενες σύγχρονες γλώσσες. Βασιζόμενος σε μια αρχική εκτίμηση και τονίζοντας το γεγονός ότι η Αραουκανική δεν ήταν γραπτή γλώσσα ο Λόνκο Κιλαπάν βεβαιώνει ότι ένα 20% τουλάχιστον του λεξιλογίου που διατηρείται ακόμα και σήμερα εν χρήσει είναι ελληνικά.
- Ορισμένες λέξεις διατηρούνται αυτούσιες και άλλες έχουν παραφθαρεί με την πάροδο τόσων χρόνων και πολλές ακολουθώντας τον γραμματικό κανόνα της συναίρεσης, ο οποίος υπάρχει και στις δύο γλώσσες έχουν συντηρηθεί και δεν είναι εύκολα αναγνωρίσιμες.
- Όταν αναφέρονται στη γη ως τόπο, χώμα, χρησιμοποιούν την λέξη μάπου (mapu), όταν όμως αναφέρονται στην Γη αυτή καθαυτή, ως γήινη σφαίρα, ως θηλυκή

# ΑΜΕΡΙΚΑΝΙΚΗ ΗΠΕΙΡΟΣ

ζώσα οντότητα, χρησιμοποιούν λέξη Γούε (Gue) δηλαδή Γαία.

- Η πρώτη απόπειρα ενασχόλησης με την μελέτη της γλώσσας των Θεών του Ηλίου, των Ίνκα , που πίστευαν και περίμεναν τους λευκούς θεούς τους, που παρασύρθηκαν να δεχθούν τους καταστροφικούς και απολίτιστους «εκπολιτιστές» τους, τους Ισπανούς του Πιζάρo, ως επιστρέφοντες προγόνους και προπάτορες και θεούς , αποκαλύπτει ελληνικές ρίζες και δομές στην Αμερικανική Ήπειρο από την πανάρχαια εποχή με διαλεκτικά δωρικά και αιολικά στοιχεία της γλώσσας τους.



ΑΡΑΟΥΚΑΝΟΙ ΠΟΛΕΜΙΣΤΕΣ

# ΑΜΕΡΙΚΑΝΙΚΗ ΗΠΕΙΡΟΣ

- Οι γλωσσικές αποδείξεις μαζί με την φυσιολογία και τα σωματικά χαρακτηριστικά των μελών της φυλής, στις συνήθειες, στις θρησκευτικές δοξασίες, στις ιστορικές αναλογίες και μαρτυρίες για την οδό που διανύθηκε μέχρι την άφιξη των πρώτων εποίκων Αραουκανών στη Χιλή, που έχει και αυτή να αποκαλύψει πολλά, για πιθανές ενδιάμεσες αποικίες των Ελλήνων στον Ειρηνικό Ωκεανό ή ελληνικές εστίες που χρειάζεται να ερευνηθούν.
- Εν προκειμένω οι περιγραφές των αρχαίων, ως του Στράβωνος και του Πτολεμαίου, είναι πολύτιμη πηγή πληροφοριών για τα ταξίδια των Αρχαίων Ελλήνων στις περιοχές αυτές, που μόνες τους αποδεικνύουν ότι τους ήσαν γνωστές και επιβεβαιώνουν κι αυτές τα διάβα των Ελλήνων, που πολύ πιθανόν κατέληξε από την θαλάσσια αυτή οδό στην Χιλή, όπου εγκαταστάθηκαν και αναπτύχθηκαν οι Αραουκανοί.
- Σημαντικό εύρημα της έρευνας είναι ότι τα ονόματα των Αραουκανών είναι αμιγώς ελληνικά.
- Ο κατάλογος που ακολουθεί, αποτελείται από ονόματα προσωπικοτήτων.

# ΑΜΕΡΙΚΑΝΙΚΗ ΗΠΕΙΡΟΣ

- **Alkaman** = Αλκαμένης
- **Allavilu** = Αλλόφιλος
- **Alkapan** = Αλκιφάνης
- **Andakolo** = Αντίχορος
- **Antihuenu** = Αντίγονος
- **Antivilu** = Αντίφιλος  
(δες την τροπή του **φ σε β**,  
όπως στην Μακεδονική διάλεκτο)
- **Antipulli** = Αντίπυλος
- **Antimanki** = Αντίμαχος
- **Antigaki** = Αντίοχος
- **Antriti** = Ανδρίτη  
(αμαζόνα, ανδρογυναίκα)
- **Antilaf** = Αντίλοχος
- **Antipan** = Αντιφάνης
- **Glauka** = Γλαύκη (από το γλαυκός)
- **Ile** = Ύλας, όνομα γνωστού  
Αργοναύτη
- **Kare** = Χάρις
- **Kirio** = Κύριος
- **Krea** = Κρέουσα
- **Krinno** = Κρίνος ή Κρίνων
- **Napo** = Νάπος (από το νάπη  
=δάση, κοιλάδα, Αγ. Νάπα)
- **Pono** = Πόνος (από το πόνος =  
κόπος, έργον, μάχη)
- **Tropa** = Τρόφος (από το τροφός)
- **Karelao** = Χαρίλαος
- **Epinari** = Επίνεφος ή Επίναπος (  
νάπη = κοιλάδα, δάσος)
- **Kallopan** = Καλλιφάνης
- **Kallotane** = Καλλιθάνης
- **Kallomalin** = Καλλίμελος πολυγένης.
- **Kallolanke** = Καλλιλάμπης (π κ)
- **Kallolalangue** = Καλλίλογος
- **Karenaipai** = Χαρίνιππος



# ΑΜΕΡΙΚΑΝΙΚΗ ΗΠΕΙΡΟΣ

- **Karellanga** = Χαρίλαμπος
  - **Kedoman** = Κηδομένης ( κήδος = μέριμνα, φροντίς )
  - **Kelentara** = Καλλιδωρος
  - **Kaupolikan** = Γεωπολυγένης
  - **Kanio** = Γεννίων ( = γενάρχης )
  - **\*Huenchulao** = (A)huenchulao = Αγησίλαος
  - **Lientur** = Λεόντωρ, Λέανδρος
  - **Lemo- Lemo** = Πτόλεμος ή Πτολεμαίος
  - **Lautaro** = Λαόδωρος
  - **Lonko** = Λόγγος
  - **Nekuleo** = Νικόλαος ( όνομα Σπαρτιατικό)
  - **Maniqueo** = Μενοικεύς
  - **Mauropande** = Μαυροπένθης
  - **Melitaun** = Μελιταίος
  - **Melivilu** = Μελίφιλος
  - **Antupillan** = Ανθοφίλων
  - **Poeran** = Προοφάνης
  - **Aliman** = Αλιμένης
  - **Elikura** = Ελίκωρος
  - **Leokano** = Λεωγένης
  - **Leokato** = Λεωκράτης
  - **Leochengo** = Λεωσθένης
  - **Nakto** = Νυκτώ
  - **Gualema** = Γαιο(πτό)λεμος
  - **Leokan** = Λεωγένης
- Εχουν επισημανθεί οι εξής καταλήξεις σε αντιστοιχία :
- -kan = -γένης, -man = -μένης, -vilu = - φίλος, -katum = -κράτης, -ran = - φάνης, -an = -άνης, - huenu = -γονος, -
  - -puli = -πυλος, -gan = -γαίος, -gaki = - οχος, -manki = -μαχος,
  - -laf = -λοχος, -gueo = -κευς, -ande = - άνηθης, - taro = -δωρος
  - - ante = αντης, -rai = -ίππος, - polikan = -

ΑΜΕΡΙΚΑΝΙΚΗ ΗΠΕΙΡΟΣ

ΑΝΑΣΑΖΙ

# ΑΜΕΡΙΚΑΝΙΚΗ ΗΠΕΙΡΟΣ

- Από τα μεγαλύτερα μυστήρια της Βορείου Αμερικής είναι η φυλή των Ανασάζι, κέντρο δράσεως των οποίων υπήρξε περιοχή, που καταλαμβάνει τμήματα των πολιτειών Νεβάδα, Γιούτα, Κολοράντο, Νέο Μεξικό και Αριζόνα. των ΗΠΑ.
- Παρά το γεγονός ότι η περιοχή τους αντιστοιχεί με εκείνη που κατέχει σήμερα το Έθνος Ναυάχο οι Ναυάχο και οι Ανασάζι δεν συναντήθηκαν ποτέ. Όταν οι Ναυάχο ήρθαν στην περιοχή τον δέκατο πέμπτο αιώνα οι Ανασάζι είχαν φύγει αφήνοντας πίσω τους μόνο σιωπηλά ερείπια.



ΧΑΡΤΗΣ ΗΠΑ

# ΑΜΕΡΙΚΑΝΙΚΗ ΗΠΕΙΡΟΣ

- Οι Ανασάζι πιθανόν να κατάγονται από τη Σιβηρία. Η εκδοχή αυτή λέει ότι κατά τη διάρκεια της εποχής των παγετώνων, πέρασαν μέσω μιας χερσαίας λωρίδας που εμφανίστηκε λόγω της χαμηλής στάθμης της θάλασσας και εγκαταστάθηκαν στην Αριζόνα
- Υπάρχουν και απίθανες θεωρίες όπως αυτή που πίστευαν οι ίδιοι οι Ανασάζι ότι οι πρόγονοι τους προερχόντουσαν από το κέντρο της γης και κάποια στιγμή βρήκαν τη δίοδο για να ανέβουν στην επιφάνεια (!).
- Η πραγματικότητα είναι ότι δεν έχουμε ακριβή γνώση για τη προέλευση τους.




ΠΕΡΙΟΧΕΣ ΑΝΑΣΑΖΙ



# ΑΜΕΡΙΚΑΝΙΚΗ ΗΠΕΙΡΟΣ

- Οι Ανασάζι αποκαλούσαν τους εαυτούς τους "Dena'i" αν και δεν μπορούμε να είμαστε σίγουροι για τη σωστή ορθογραφία της λέξης.
- Ο πολιτισμός τους άνθησε και επέζησε από το 100 έως το 1300 μ.Χ., στο νότιο Κολοράντο, Γιούτα, Βόρειο Νέο Μεξικό και Αριζόνα. Είναι ο θαυμαστός και περίφημος πολιτισμός των Ανασάζι.
- Είχαν περίεργες συνήθειες. Έμεναν σε μία τοποθεσία μόνιμα και έχτιζαν σπίτια με πέτρες χώμα και ξύλα.
- Χρησιμοποιούσαν τεράστια δοκάρια τα οποία έπρεπε να μεταφέρονται σε



Mesa Verde National Park, Colorado

# ΑΜΕΡΙΚΑΝΙΚΗ ΗΠΕΙΡΟΣ

μεγάλη απόσταση, από τα βουνά όπου υπήρχε ξυλεία.

- Παραμένει μυστήριο πως κουβαλούσαν τους κορμούς αφού υποτίθεται δεν ήξεραν τον τροχό και τα άλογα έφτασαν στην Αμερική αργότερα μαζί με τους Ευρωπαίους.
- Ο Richard Wetherill, ένας αγρότης ερμήνευσε για πρώτη φορά το όνομα Ανασάζι ως «αυτοί οι αρχαίοι». Η ερμηνεία αυτή δεν είναι σωστή. Στη γλώσσα των Ναυάχο σημαίνει «πρόγονος του εχθρού". Παρόλα αυτά ο επιστημονικός κόσμος προτιμά να το ερμηνεύει σαν «αυτούς τους αρχαίους».



Mesa Verde National Park, Colorado

# ΑΜΕΡΙΚΑΝΙΚΗ ΗΠΕΙΡΟΣ

- Ο πολιτισμός των Ανασάζι των περιοχών Mesa Verde, Chaco και Rio Grande διακρίθηκε ιδιαίτερα. Ο πολιτισμός και καλλιέργειά τους είναι ανώτερος παντός άλλου πολιτισμού, ιστορικού ή προϊστορικού, της Βόρειας Αμερικής.
- Οι Ανασάζι δυστυχώς δεν είχαν αναπτύξει σύστημα γραφής και έτσι δεν υπάρχουν γραπτά στοιχεία για τη ζωή τους.
- Αξιοθαύμαστοι οικοδόμοι, ανήγειραν κατοικίες πολλαπλών οικογενειών απaráμιλλες σε μέγεθος.
- Οι Ανασάζι έχτισαν ακροπόλεις και



Mesa Verde National Park, Colorado

# ΑΜΕΡΙΚΑΝΙΚΗ ΗΠΕΙΡΟΣ

φρούρια όμοια με εκείνα των Μυκηναίων και κατασκεύασαν αμφιθέατρα και αρδευτικά έργα.

- Κατασκεύαζαν πήλινα αγγεία και σκεύη όμοια με εκείνα της Ελληνικής γεωμετρικής περιόδου.
- Τα χωριά τους που τα έχτιζαν σε γκρεμούς μοιάζουν πολύ με τα ελληνικά μοναστήρια.
- Κατά τη διάρκεια της χρυσής εποχής των οι Ανασάζι ζούσαν σε αρμονία με τη φύση και έγιναν αξιόλογοι παρατηρητές των ουρανών.



Κεραμικά με Γεωμετρικά Σχήματα



# ΑΜΕΡΙΚΑΝΙΚΗ ΗΠΕΙΡΟΣ

- Η ινδιάνικη φυλή που ζει τώρα στη περιοχή τους με το όνομα Ναυάχος - Ναυαγοί, έχει πιθανόν ονομασθεί έτσι λόγω επαφής με ναυαγούς Αργοναύτες εκπολιτιστές .
- Τιμητικά σαν σωτήρες των Ναυαγών Ινδιάνοι έλαβαν την ονομασία Ναυάχος.
- Οι Ναυάχος ουδέποτε πρόφεραν το όνομα του αρχηγού των “Αργοναυτών” Ιάσονος, Ηρακλέους ή άλλου τινός ως ιερό, αλλά τον αποκαλούσαν Ιερώνυμο.
- Για τούτο και ο τελευταίος μέγας αρχηγός τους εκλήθη Jeronymo.




Wukoki pueblo, Wupatki National Monument. Arizona,



# ΑΜΕΡΙΚΑΝΙΚΗ ΗΠΕΙΡΟΣ

- Οι Ναυάχος βρήκαν τους οικισμούς των Ανασάζι, σιωπηλούς και έρημους για αιώνες, όταν περιπλανώμενοι κατέλαβαν μέγα μέρος της χώρας τους.
- Κοιτώντας τα θλιβερά κατάλοιπα πίστευαν ότι «οικοδομήθηκαν από aliens - αλλοδαπούς αρχαίους», τους Ανασάζι (στη γλώσσα των Αθαπάσκαν).
- Οι Ανασάζι στην Mesa Verde του Κολοράντο έκτιζαν στους οικισμούς τους (ruedlos) πάνω σε λόφους πολυώροφα κτίρια πλησίον ή εφραπτόμενα σε απόκρημνους βράχους.



Mesa Verde, National Park, Colorado

# ΑΜΕΡΙΚΑΝΙΚΗ ΗΠΕΙΡΟΣ

- Τα σύμβολα και σχέδια των Ανασάζι που είναι σκαλισμένα πάνω σε πέτρες , και ιδιαίτερα οι μύθοι που διασώζουν οι Χόπι , φωτίζουν αυτά που για τους «ειδικούς» φαντάζουν σαν "άλυτα μυστήρια» με τα οποία ασχολούνται πανεπιστημιακά ιδρύματα και ερευνητές.
- Πιστεύετε ότι οι Ανασάζι εκπολιτίστηκαν ή υπήρξαν τμήμα του οικουμενικού ελληνικού πολιτισμού, αντίστοιχο χρονικώς με την ελληνική «προϊστορία».
- Ερευνητές επιστήμονες των Η.Π.Α. γράφουν: «ευρισκόμεθα στα ίχνη του πλέον ανεπτυγμένου προϊστορικού λαού,




Mesa Verde Colorado (up) – Chaco Cultural Historic Park, New Mexico (down)

# ΑΜΕΡΙΚΑΝΙΚΗ ΗΠΕΙΡΟΣ

τον οποίον καλύπτει πέπλος μυστηρίου. Αυτόν τον πέπλο επιχειρούμε να ανασύρουμε».

- Πίσω από τους Ανασάζι διακρίνεται η παρουσία των διαχρονικών Ελλήνων «Αργοναυτών», με την εκπολιτιστική επιρροή, επί χιλιετίες εφ' όλης της οικουμένης με τον εκάστοτε «Ιάσονα».
- Αλλά ας εξετάσουμε την ονοματολογία Ανασάζι: αναλύεται εις Anasa/Zi->Ανάσα/Ζή->/ Ανασσα->Ζήτω η Βασίλισσα, δηλαδή τούτων ηγείτο άνασσα, όπερ πιθανολογεί ότι Ανασάζι υπό βασίλισσα δηλαδή ήταν Βασίλειο



Posted At  
dinfo.gr

Mesa Verde, National Park, Colorado

# ΑΜΕΡΙΚΑΝΙΚΗ ΗΠΕΙΡΟΣ

των Αμαζόνων!

- Η προϊστορική ύπαρξη βασιλείου των Αμαζόνων στην Αμερική, εξηγεί την ανεξήγητη ονομασία του μεγίστου ποταμού της αμερικανικής ηπείρου.
- Περαιτέρω εντυπωσιακό, που ενισχύει τη θεωρία, ότι δηλαδή Ανασάζι ήταν το βασίλειο των Αμαζόνων ότι η «κεραμική των Pueblos», που ακολουθεί την παράδοση των κεραμιστών Ανασάζι, έχει σχέδια της ελληνικής αρχαίας κεραμικής.
- Ενισχύει αυτή την άποψη και ο 9ος άθλος του Ηρακλέους. Ο Ευρυσθεύς για την κόρη του Αδμήτη ζήτησε τη ζώνη της



Cliff Palace, Mesa Verde National Park,  
Colorado



# ΑΜΕΡΙΚΑΝΙΚΗ ΗΠΕΙΡΟΣ

Ιππολύτης, βασίλισσας των Αμαζόνων.

- Ο μύθος, ως όλοι οι ελληνικοί μύθοι, έχει συμβολική έννοια, την εξής: Η Αδμήτη (=αδόμητη ήτοι αφιλοσόφητη) έρεπε προς υλικά αγαθά.
- Η ζώνη της Αμαζόνας, λιτής μαχήτριας, δεν ήταν χρυσή ή αργυρή, κοσμημένη δι' αδαμάντων, μαργαριτών ή λίθων. Αν υπήρξε, θα ήτο από σκοινί, ύφασμα η δέρμα.
- Επρόκειτο όμως περί γεωγραφικής ζώνης, πλούσιας για την Αδμήτη. Ήταν η ζώνη της Β. Αμερικής, όπου οι Ανασάζι.
- 




**Pueblo Bonito, Chacoan Great Houses.  
Chaco Culture National Historic Park, New  
Mexico**



# ΑΜΕΡΙΚΑΝΙΚΗ ΗΠΕΙΡΟΣ

- Ο Ηρακλής διαπεραιώθηκε στην Ατλαντίδα και από εκεί στην καταντικρύ αμερικανική ήπειρο, «...παρατάξει δε μεγάλη το τε στρατόπεδο των Αμαζόνων κατακόψαι και την Ιππολύτην μετά του ζωστήρος ζωγρήσαντα το έθνος τούτο τελείως συντρίψαι» (Διόδωρος Σικελιώτης).
- Οι Αμαζόνες, για να περισωθούν, κατέφυγαν στον Αμαζόνιο που ονομάστηκε έτσι για το λόγο αυτό.
- Εξεταστέα η λέξη Athapaskan: ποιά η προέλευση και σημασία της; Athapaskan > Atha > paskan > Atha(na)paskan > Atha(na)faskan > Αθα(να)φάσκων >



Canyon de Chelly National Monument,  
Arizona

# ΑΜΕΡΙΚΑΝΙΚΗ ΗΠΕΙΡΟΣ

φάσκων Αθανα (Αθάνα: θεά σοφίας και πολεμική, φέρουσα περικεφαλαία, αιγίδα, ασπίδα και δόρυ), ή Atho/paskan > Athos/faskan (Athos επώνυμον του Διός), (οράτε βάσκω > φάσκω εις Ιακ. Θωμόπουλου «Πελασγικά»).

- Η λέξη συνεπώς Αθαπάσκαν βεβαιώνει την προφανή ερμηνεία για τη σύνθετη ελληνική λέξι Ανασάζι.
- Συνεπώς η μνήμη των Ναυάχος (μαθητών των Ναυαγών Αργοναυτών) ορθώς συνδέει ως παράλληλες έννοιες τους Ανασάζι με τη γλώσσα των Αθαπάσκαν, δηλ. τη γλώσσα της σοφίας, της Αθηνάς ή του Αθω, Αθωνος, επιθέτου του Ζηνός -



Mesa Verde National park, Colorado

# ΑΜΕΡΙΚΑΝΙΚΗ ΗΠΕΙΡΟΣ

Διός (ονομ. Δεύς > Deus), βεβαιωμένης έτσι της ελληνικότητας της ονομασίας Ανασάζι.

- Γύρω στο 1300 μ.Χ. οι Ανασάζι για αγνώστους λόγους εγκατέλειψαν τα σπίτια τους στους βράχους και εξαφανίστηκαν.
- Λέτε να βρήκαν τη δίοδο για να επιστρέψουν στη κοίλη γη από όπου όπως πίστευαν προήρχοντο ?



Mesa Verde National Park, Colorado

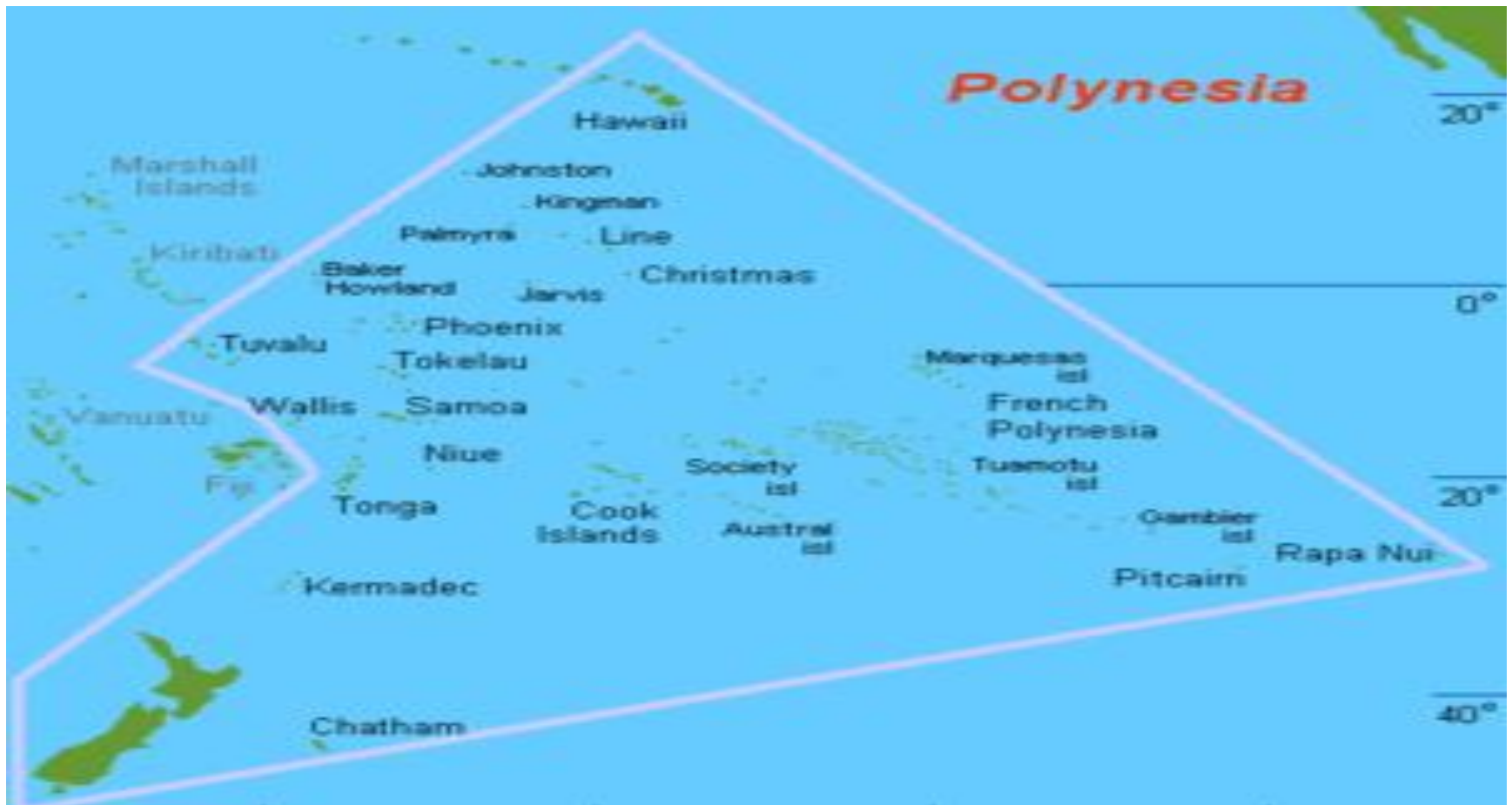
**ΕΙΡΗΝΙΚΟΣ**



# ΕΙΡΗΝΙΚΟΣ

- Το 1987 το Πανεπιστήμιο της Χαϊδεμβέργης εξέδωσε το βιβλίο του Γερμανού ερευνητού Nors. Josephson με τίτλο “ΕΛΛΗΝΙΚΑ ΓΛΩΣΣΙΚΑ ΣΤΟΙΧΕΙΑ ΣΤΙΣ ΠΟΛΥΝΗΣΙΑΚΕΣ ΓΛΩΣΣΕΣ – ΕΛΛΗΝΙΚΟΣ ΕΙΡΗΝΙΚΟΣ” στο οποίο περιέχονται συγκριτικοί κατάλογοι 808 Ελληνικών λέξεων και των αντιστοίχων Πολυνησιακών.
  - Ελληνικής προέλευσης λέξεις ανεβάζοντας τον συνολικό αριθμό των λέξεων με ελληνική ρίζα σε 1250.
- Ο γλωσσικός αυτός επηρεασμός στα νησιά του Ειρηνικού έγινε κατά τον Nors. Josephson περί το 950 π.Χ. από Έλληνες αποίκους.
  - Απόδειξη αυτής της διείσδυσης είναι οι εκατοντάδες Ελληνικές λέξεις που υπάρχουν σε αυτές τις διαλέκτους. Μόνο στα νησιά της Χαβάη ευρέθησαν 1108 Ελληνογενείς λέξεις!
- Σε νεώτερη έκδοση του βιβλίου του κ. N. Josephson έχουν προστεθεί άλλες 300 λέξεις.
  - Πως άραγε βρέθηκαν οι Έλληνες σε αυτή τη περιοχή. Γνωρίσαμε την άποψη του Χιλιανού Lonko Kilapan ότι οι Έλληνες ξεκινώντας από την Σπάρτη, και περνώντας από την Μικρά Ασία κατέβηκαν προς την Χερσόνησο της Μαλαισίας και από κει πέρασαν στον Ειρηνικό Ωκεανό.

# ΕΙΡΗΝΙΚΟΣ



## ΠΟΛΥΝΗΣΙΑ

# ΕΙΡΗΝΙΚΟΣ

- Αλλη άποψη είναι εκείνη που εκφράζει ο Καθηγητής Nors. Josephson στο βιβλίο του πως οι Αρχαίοι Έλληνες έφτασαν πρώτα στις Άνδεις (άγνωστο πως) και από εκεί πέρασαν στα απέναντι νησιωτικά συμπλέγματα .
- Αν ρωτήσετε τους σημερινούς κατοίκους του νησιού Πάσχα σχετικά με την ονομασία των αγαλμάτων, θα σας απαντήσουν ότι στην γλώσσα τους τα ονομάζουν: *mata kita rane*.
- Για να βρείτε ποιο είναι το περίεργο της υπόθεσης, εσείς το μόνο που έχετε να κάνετε, είναι να δείτε τι ομοιότητες έχει αυτή η ονομασία, με την ελληνική φράση:




ΝΗΣΟΣ ΤΟΥ ΠΑΣΧΑ

# ΕΙΡΗΝΙΚΟΣ

*Μάτια κοιτάνε ουρανό δηλαδή : Τα μάτια που κοιτάνε τον ουρανό.*

- Προς επιβεβαίωση της γλωσσολογικής ελληνικής επίδρασης που επιβεβαιώνει τη παρουσία των Ελλήνων ακολουθεί ένας πίνακα με λέξεις των νήσων της Χαβάης με Ελληνικές ρίζες.



**MATA KITA PANE**




# ΕΙΡΗΝΙΚΟΣ

## ΔΕΙΓΜΑ ΛΕΞΕΩΝ ΜΕ ΕΛΛΗΝΙΚΕΣ ΡΙΖΕΣ

| ΧΑΒΑΗ            |                     | ΑΡΧΑΙΑ ΕΛΛΗΝΙΚΑ |                 |
|------------------|---------------------|-----------------|-----------------|
| ΠΡΟΦΟΡΑ          | ΣΗΜΑΣΙΑ             | ΛΕΞΗ            | ΣΗΜΑΣΙΑ         |
| Αέτο             | Αετός               | Αετός           |                 |
| Αρέτο            | Ψωμί                | Άρτος           |                 |
| Άνγκου           | πνίγομαι, λαχανιάζω | Άγχω            | πιέζω, πνίγομαι |
| Αρότε            | Οργώνω              | Αροτριάω        | Οργώνω          |
| Αέρε             | Πλέω                | Αείρω           | σηκώνομαι, πλέω |
| Χινέ             | Θηλυκό              | Γυνή            | Γυναίκα         |
| Νου-Νου          | Σκέψη               | Νους            |                 |
| Μανάω            | Σκέπτομαι           | Μανθάνω         |                 |
| Μέλε             | Τραγούδι            | Μελωδία         |                 |
| Λαούη            | Λαός                | Λαός            |                 |
| Ίκι              | Έρχομαι             | Ίκάνω           | Φτάνω           |
| Νόκο             | Ζω , κατοικώ        | Ναίω            | Κατοικώ         |
| Τάρρα (μά Τάρρα) | Θάρρος              | Θάρρος          |                 |
| Τόκο-τόκο        | ξύλο, κοντάρι       | Δοκός           |                 |

## ΙΝΔΙΕΣ – ΚΑΣΠΙΑ - ΑΥΣΤΡΑΛΙΑ

# ΙΝΔΙΕΣ – ΚΑΣΠΙΑ – ΑΥΣΤΡΑΛΙΑ



ΑΙΓΥΠΤΙΑΚΟ ΣΚΑΦΟΣ ΡΑ

- Ο Thor Heyerdahl, ο Αμερικανός Καθηγητής Dixon και άλλοι επιστήμονες πιστεύουν, πως ο στόλος του Μεγάλου Αλεξάνδρου είχε τουλάχιστον φτάσει στην Αυστραλία.
- Τα αιγυπτιακά ιερογλυφικά που βρέθηκαν στην Αυστραλία περιγράφουν την ιστορία ενός ναυαγίου Αιγυπτίων που είχαν φτάσει ως εκεί με τα ελαφρά καλαμένια σκάφη τους (papyrus) αυτά που ονόμαζαν «Ρα». Τότε γιατί όχι και οι Έλληνες που είχαν μεγαλύτερα και πιο ασφαλή σκάφη ?
- Ο στόλος του Μ. Αλεξάνδρου αρχικά

# ΙΝΔΙΕΣ – ΚΑΣΠΙΑ - ΑΥΣΤΡΑΛΙΑ

περιλάμβανε 150 - 160 πολεμικά πλοία, και δεκάδες μεταγωγικά με Ελληνικό πλήρωμα.

- Ναύαρχος του στόλου ήταν ο Νέαρχος, γιος του Ανδρότιμου με καταγωγή από την Κρήτη, που ζούσε στην Αμφίπολη κοντά στο Στρυμόνα.
- Ξεκινώντας ο Νέαρχος από τον Υδάσπη έπλευσε τον Ινδό ποταμό και από τις εκβολές του έπλευσε στις ακτές του Περσικού κόλπου και στις εκβολές του Ευφράτη.
- Η κάθοδος του Ινδού ποταμού από το στόλο του Μ. Αλεξάνδρου με ναύαρχο



**ΕΙΣΟΔΟΣ ΝΕΑΡΧΟΥ ΣΕ ΙΝΔΟ ΠΟΤΑΜΟ ΑΠΟ ΥΔΑΣΠΗ**



# ΙΝΔΙΕΣ – ΚΑΣΠΙΑ - ΑΥΣΤΡΑΛΙΑ

τον Νέαρχο και το μεγάλο ταξίδι από τις εκβολές του Ινδού ποταμού μέχρι τον Περσικό Κόλπο, αποτελεί μια απ' τις μεγαλύτερες ναυτικές εποποιίες.

- Στην συνέχεια ο στόλος του Μ. Αλεξάνδρου θα προχωρήσει στην εξερεύνηση των ακτών της Αραβίας και της Κασπίας Θάλασσας.
- Μετά τον θάνατο του Μ. Αλεξάνδρου προετοιμάστηκε στόλος με πλοία κάποια εκ των οποίων μετέφεραν άνω των 1.000 ατόμων για μεγάλο περίπλου αλλά δυστυχώς ποτέ δεν μάθαμε τι απέγινε.
- Δεν μάθαμε που ο στόλος αυτός έφτασε



**ΔΙΑΔΡΟΜΗ ΝΕΑΡΧΟΥ ΑΠΟ ΕΚΒΟΛΕΣ ΙΝΔΟΥ  
ΣΕ ΕΥΦΡΑΤΗ ΚΑΙ ΚΑΣΠΙΑ**

# ΙΝΔΙΕΣ – ΚΑΣΠΙΑ - ΑΥΣΤΡΑΛΙΑ

και τι απέγινε με τους χιλιάδες Έλληνες στρατιώτες. Ο Νέαρχος πέθανε δέκα χρόνια μετά τον θάνατο του Μ. Αλεξάνδρου άγνωστο που και πως...!

- Ερευνητές λοιπόν πιστεύουν πως εκούσια ή ακούσια ο Νέαρχος πήγε στην Αμερική και εκπολίτισε τους Μάγια και τους Ατζέκους.
- Ίσως λοιπόν Έλληνες ναυτικοί πήγαν στην Αμερική και σχεδίασαν χάρτες τους οποίους ο Πτολεμαίος κατέγραψε και αργότερα βρήκε ο Κολόμβος.
- Λέτε να είναι έτσι ?



ΣΚΑΦΟΣ ΤΟΥ ΚΟΛΟΜΒΟΥ (SANTA MARIA)

ΙΑΠΩΝΙΑ

# ΙΑΠΩΝΙΑ

- Δεν υπάρχει κανένα χειροπιαστό στοιχείο που να δείχνει ότι οι αρχαίοι πρόγονοι μας έφθασαν έως την Ιαπωνία. Υπάρχουν όμως μερικές ενδιαφέρουσες ερωτήσεις.
- Τι σημαίνει το αρχαίο όνομα Ιαπωνία. Μήπως η Άπω Ιωνία ?
- Μήπως το όνομα της νήσου Okinawa σημαίνει Οκεία ναύς (γρήγορη Βάρκα) ?
- Μήπως το όνομα της πόλης Hiroshima σημαίνει ότι φωνητικά λέει (Ηρωα-Σήμα)?
- Αξιοσημείωτο είναι ότι οι πρώτοι κάτοικοι της Ιαπωνίας ήταν λευκοί καυκάσιοι και ονομαζόντουσαν Αϊνού.



# ΙΑΠΩΝΙΑ

- Μήπως το όνομα αυτό είναι παραφθορά του ονόματος Ίωνες ?
- Το Ιαπωνικό κοινοβούλιο αναγνώρισε επισήμως ότι οι αρχαίοι κάτοικοι της Ιαπωνίας είναι η φυλή των Αϊνού.
- Η προφορική και γραπτή γλώσσα που φαίνεται να χρησιμοποιούσαν είναι η συλλαβικής δομής "κατακάνα«.
- Η μορφή αυτή της γιαπωνέζικης γραφής, μέχρι και σήμερα, χρησιμοποιείται λόγω της ακρίβειας και ευελιξίας της για τη περιγραφή επιστημονικών όρων.



ΑΝΔΡΑΣ ΤΗΣ ΦΥΛΗΣ ΑΪΝΟΥ

8-2012 Η γραφή "κατακάνα" έχει πολλές

N.Βουγιουκλής



# ΙΑΠΩΝΙΑ

ομοιότητες με την αρχαία Κρητική συλλαβική γραφή (Γραμμική «Α»).

- Η γλώσσα τους και τα έθιμά τους έχουν πάρα πολλές ομοιότητες με τα αντίστοιχα της αρχαίας Ελλάδας.
- Οι Αϊνού κατοικούν στα μακρινά μέρη της βορείου Ιαπωνίας , στο συγκρότημα των νήσων Χοκκάϊντο, Σαχαλίνης και Φορμόζας και δεν υπερβαίνουν σήμερα τα 17.000 μέλη.
- Αν προσέξει κάποιος τα ιδιαίτερα χαρακτηριστικά των προσώπων της φυλής των Αϊνού, μπορεί να διαπιστώσει κάποιες ομοιότητες με τους Έλληνες.



ΓΥΝΑΙΚΑ ΤΗΣ ΦΥΛΗΣ ΑΪΝΟΥ

ΘΙΒΕΤ

# ΘΙΒΕΤ

- Για περισσότερα από 40 χρόνια, μυστήριο καλύπτει την επονομαζόμενη φυλή Dzoras, που εντοπίζεται κάπου στα βουνά Bayankara – Ula στα σύνορα Κίνας και Θιβέτ . Εξωγήινοι που ζουν πλάι μας ή απλά μια πολύ διαφορετική από εμάς φυλή;
- Οι Dzoras βρέθηκαν να κατέχουν έναν δίσκο από μια συλλογή 716 δίσκων. Αυτοί οι δίσκοι αυτοί έχουν χαραγμένα επάνω τους γράμματα που μοιάζουν με Ελληνικά . Η χρονολογία κατασκευής του δίσκου είναι χιλιάδες χρόνια προ Χριστού.
- Το υλικό με το οποίο είναι

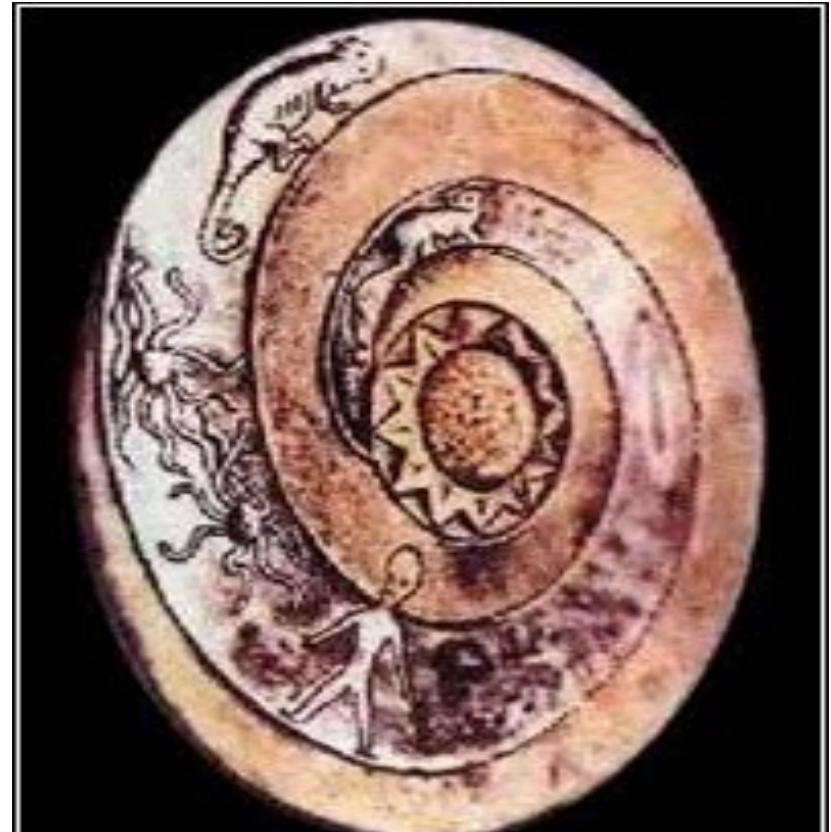


ΣΥΝΟΡΑ ΘΙΒΕΤ-ΚΙΝΑΣ

# ΘΙΒΕΤ

κατασκευασμένος ο δίσκος είναι άγνωστο. Δεν υπάρχει τέτοιο υλικό στη γη. Είναι πιο σκληρό κι από το διαμάντι.

- Η φυλή των Dzoras του Θιβέτ μιλάει για τον πλανήτη «Ε» και περιγράφουν τον Σείριο, και λένε για τον λαό του ηλίου τους Έλληνες.
- Ο αρχηγός των Dzoras είπε στους επιστήμονες που μελετούν το δίσκο ότι το 25.000 π.Χ. περίπου, **οι κάτοικοι του πλανήτη «Ε», οι Έλληνες, κατέκτησαν τη γη που είχε βαρύτητα διπλάσια από αυτή του δικού τους πλανήτη.**
- Ένας καθηγητής, ο Δρ. Tsum Um Nui,



ΔΙΣΚΟΣ DZOPAS

# ΘΙΒΕΤ

εργάστηκε σχολαστικά πάνω στους δίσκους, και όπως αργότερα ισχυρίστηκε πως εξετάζοντας τους περισσότερους από αυτούς και συνδέοντας με την δική του μέθοδο το περιεχόμενό τους, κατάφερε να αποκρυπτογραφήσει τα σύμβολα της ιερογλυφικής μορφής (ίσως γραφής), που βρίσκονταν μέσα στις αυλακώσεις.

- Το 1965 δημοσίευσε τα αποτελέσματα της έρευνας του η οποία εξέπληξε καθώς αυτά ανάγουν σε μια ιστορία πριν 12.000 χρόνια και κάνουν λόγο για το πέρασμα μια εξωγήινης φυλής από τον πλανήτη μας, τους Dzopas και την αναγκαστική κατοίκησή της σ' αυτόν.




**ΖΕΥΓΟΣ ΗΓΕΤΩΝ ΤΩΝ DZOPAS – 1947  
( ΥΨΟΣ ΛΙΓΟΤΕΡΟ ΤΩΝ 120 ΕΚ.)**



# ΘΙΒΕΤ

- Οι δίσκοι "μιλούν" για την αιώνια καταδίκη που ένιωθαν για τους εαυτούς τους αυτοί οι επισκέπτες καθώς θεωρούσαν δεδομένο ότι δεν θα είχαν ποτέ την δυνατότητα να γυρίσουν στον πλανήτη τους, ύστερα από την καταστροφή του οχήματος που επέβαιναν.
- Αν όλα αυτά είναι αληθινά, τότε οι αρχαίοι Έλληνες δεν ήταν μόνο παγκόσμιοι ταξιδιώτες αλλά ήταν και γαλακτικοί ταξιδιώτες.



ΑΠΕΙΚΟΝΙΣΗ ΜΕΛΟΥΣ ΤΗΣ ΦΥΛΗΣ DZOPAS

**ΣΧΕΤΙΚΑ**

# ΣΧΕΤΙΚΑ

- "ΟΙΝΩΨ ΠΟΝΤΟΣ" εκδόσεις ΝΕΑ ΘΕΣΙΣ -1995) της Henriette Mertz
- "Αργοναυτικά" της Henriette Mertz
- [www.ancienthistorygr.blogspot.gr](http://www.ancienthistorygr.blogspot.gr) Αρχαία Τοπωνύμια στη Νότιο Αμερική
- [www.angelfire.com](http://www.angelfire.com) Αρχαίοι Έλληνες στην Αμερική πηγή Θ.Αξιώτης Νέο Φως Στα Μεγαλύτερα Μυστήρια του Κόσμου, Π.Κολοζίμο, Γη χωρίς Χρόνο
- [www.enimerwsi2.wordpress.com](http://www.enimerwsi2.wordpress.com) Αρχαίοι Χάρτες
- [www.enimerwsi2.wordpress.com](http://www.enimerwsi2.wordpress.com) το πραγματικό ταξίδι του Οδυσσέα – γιατί το κρύβουν;;;
- [www.phorum.gr](http://www.phorum.gr) Οι Μινωίτες στη Νορβηγία.
- [www.newworldorder2.wordpress.com](http://www.newworldorder2.wordpress.com) Περί Ελλήνων στην Αμερική συνέχεια ... Αποδεικνύοντας τα αυτονόητα.
- [Users.forthnet.gr](http://Users.forthnet.gr) ΔΕΙΓΜΑΤΑ ΕΛΛΗΝΙΚΗΣ ΓΛΩΣΣΑΣ ΣΤΑ ΝΗΣΙΑ ΧΑΒΑΗ ΚΑΙ ΣΤΗΝ ΠΟΛΥΝΗΣΙΑ
- [HTTP://ancientweb.org](http://HTTP://ancientweb.org), Ancient Japan
- [xletsos-basilhs.blogspot.com/2011/02/blog-post.html](http://xletsos-basilhs.blogspot.com/2011/02/blog-post.html) Τα υπερατλαντικά ταξίδια Αιγυπτίων και Ελλήνων
- [www.patris.gr/articles/220198](http://www.patris.gr/articles/220198) - Cached Μινωίτες οι πρώτοι ταξιδιώτες στην Αμερική; Του Δρ. Μηνά Τσικρισή ...
- Ο Κολόμβος έφτασε... δεύτερος| Palo.gr  
[www.palo.gr/cluster/articles/politikh-nea/628/?clid=4543218](http://www.palo.gr/cluster/articles/politikh-nea/628/?clid=4543218)
- [Erevna-enimerwsi.blogspot.gr](http://Erevna-enimerwsi.blogspot.gr) με ετικέτα ΟΙ ΕΛΛΗΝΕΣ ΤΑΞΙΔΕΨΑΝ ΠΑΝΤΟΥ

# ΣΧΕΤΙΚΑ

- Imomus.livejournal.com click opera - Scratch Japan, find Ancient Greece
- www.promitheasblog.com Ίωνες οι αρχαίοι κάτοικοι της Ιαπωνίας
- www.skyscrapercity.com/showthread.php?t=438061 Ancient Greek Architecture in Japan
- [Η Ελληνική Καταγωγή των Αραουκανών της Χιλής” Εκδόσεις Ηλιοδρόμιον, Αθήνα 1997](#)
- Τα αρχαία ελληνικά κύρια ονόματα της φυλής των Αραουκανών της Χιλής των Σ. Δωρικός Βούλης (Dr. Ing.) - Κ. Χατζηγιαννάκης (Dr. Μηχ).
- [Πηγή:](#) Πηγή:  
<http://www.ellinikoarxeio.com/2010/11/hellenic-origin-of-araucanians.html#ixzz1zvKczZ3o>  
[Πηγή:](#)  
<http://www.ellinikoarxeio.com/2010/11/hellenic-origin-of-araucanians.html#ixzz1zvKczZ3o>  
[Η αρχαία Ελληνική καταγωγή της φυλής των Αραουκανών της Χιλής](#)
- [blogthea.gr/παράξενα-και-περίεργα/79240... αραουκανοι, Σπαρτιάτες-Αραουκάνοι ... των σπαρτιατων, φυλη στην χιλη ...](#)
- [www.macedoniaontheweb.com/.../2065-hellenic-origin-araucans-chile.html](#) - *The Hellenic Origin Of The Araucans Of Chile* –
- [news.softpedia.com/news/Who-Were-the-Araucans-78855.shtml](#)
- [en.wikipedia.org/wiki/Araucanía\\_Region](#)
- Erevna-enimerwsi.blogspot.gr με ετικέτα ΟΙ ΕΛΛΗΝΕΣ ΤΑΞΙΔΕΨΑΝ ΠΑΝΤΟΥ

# ΣΧΕΤΙΚΑ

- Η Μυστηριώδης φυλή των Αναστάζι..mht - BlogThea - Portal
- More Anasazi ruins pictures – stock photos fine art prints by QPL..Mht
- Navajo-Nayagoi
- The Anasazi riddle by Fotopoulou Sophia - [NEWSFINDER](#)
- Who were the Anasazi and what happened to them – ANSWERS
- Anasazi – ANΕΞΗΓΗΤΟ
- Anasazi– ΒΙΚΙΠΑΙΔΕΙΑ
- Οι Ινδιάνοι Ναυάχος και η γλώσσα Αθαπασκάν (Φιλονόη και Φίλοι)